目標地図(案案)

- や
- お
- あ
- め
- も
- こ
- へ
- ひ
- さ

1 : 7500

0 90 181 362

41　浜子地区１

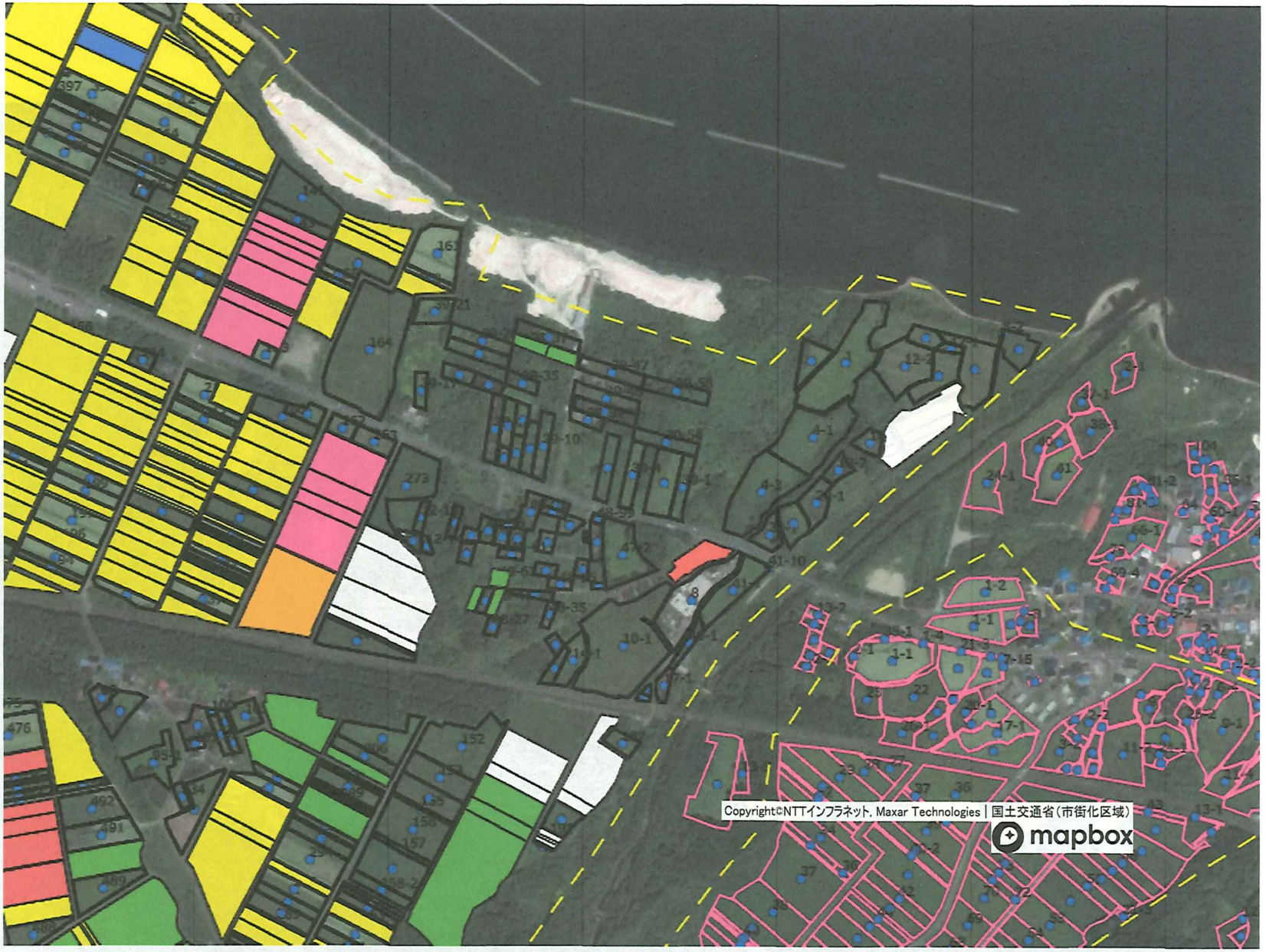

目標地図(素案)

- や
- お
- あ
- め
- も
- こ
- へ
- ひ
- さ

1 : 7500

0 90 181 362

42　浜子地区２

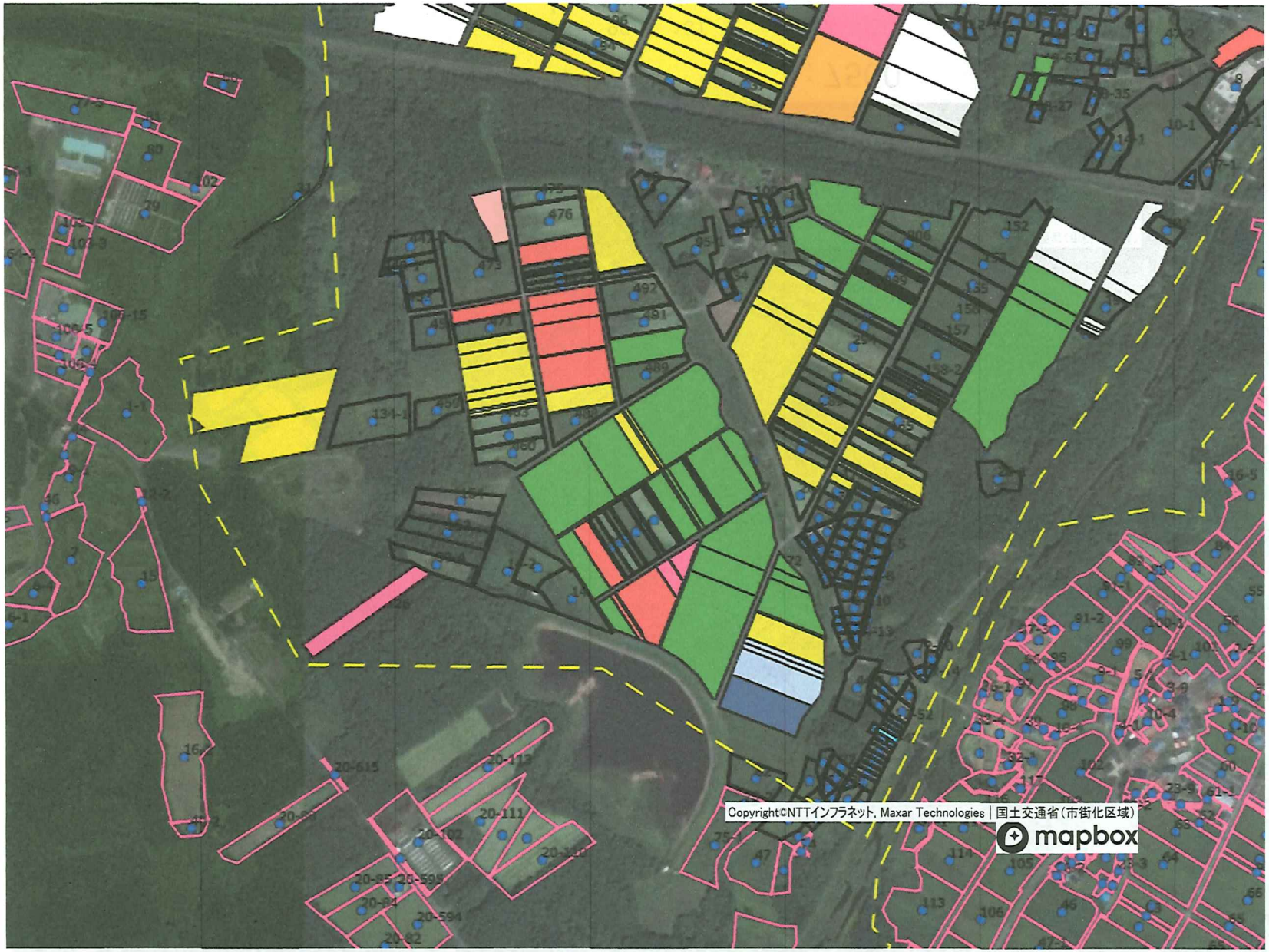

目標地図(案)

- や
- お
- あめもこくひさ

1 : 7500

0 90 181 362

43　浜子地区３

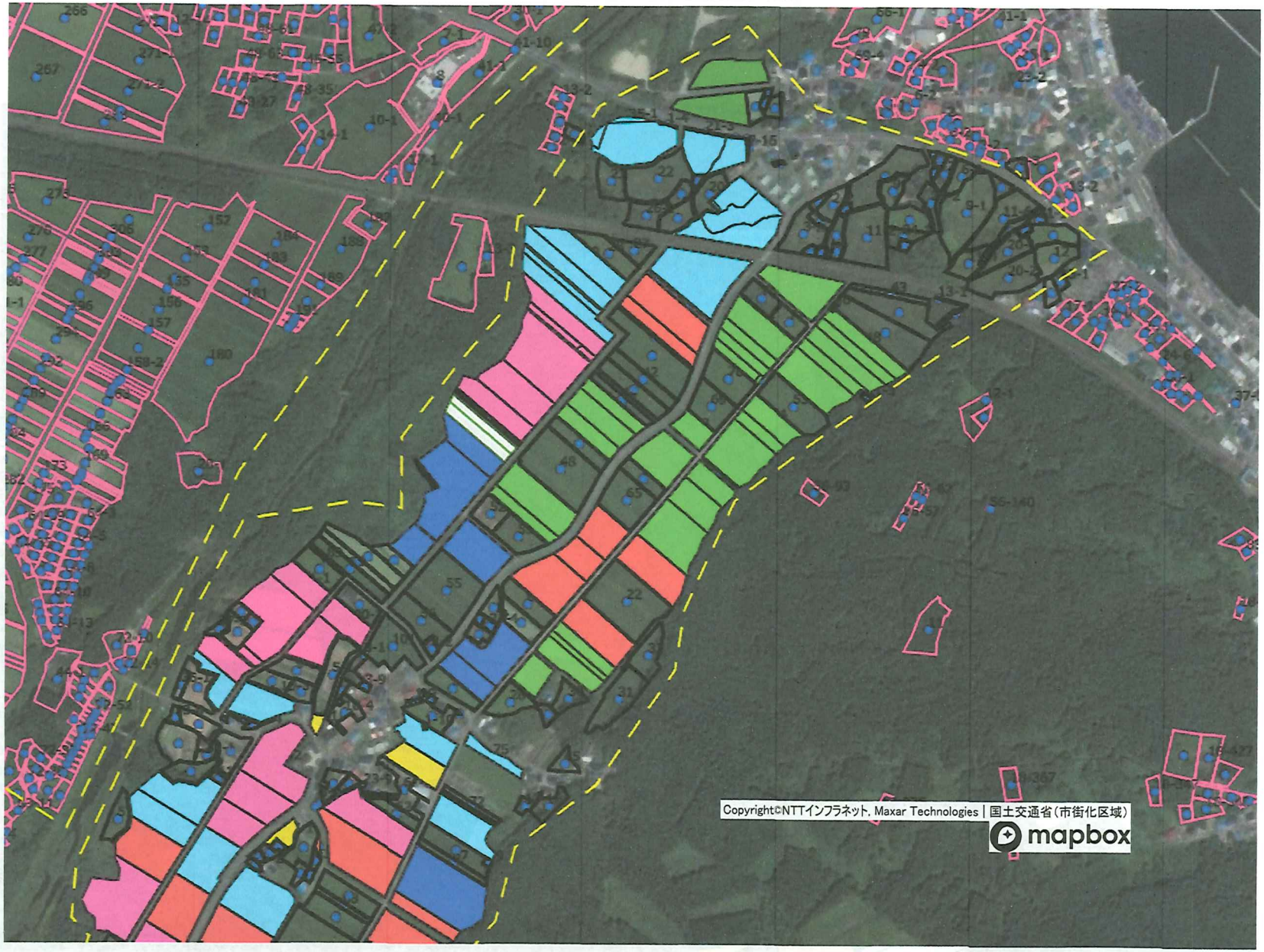

目標地図(素案)

- お
- しあもむひさ

1 : 7500

0 90 181 362

44　薬師野地区 1

目標地図(案案)

- お
- しあもむひさり

1 : 7500

0 90 181 362

45　薬師野地区２

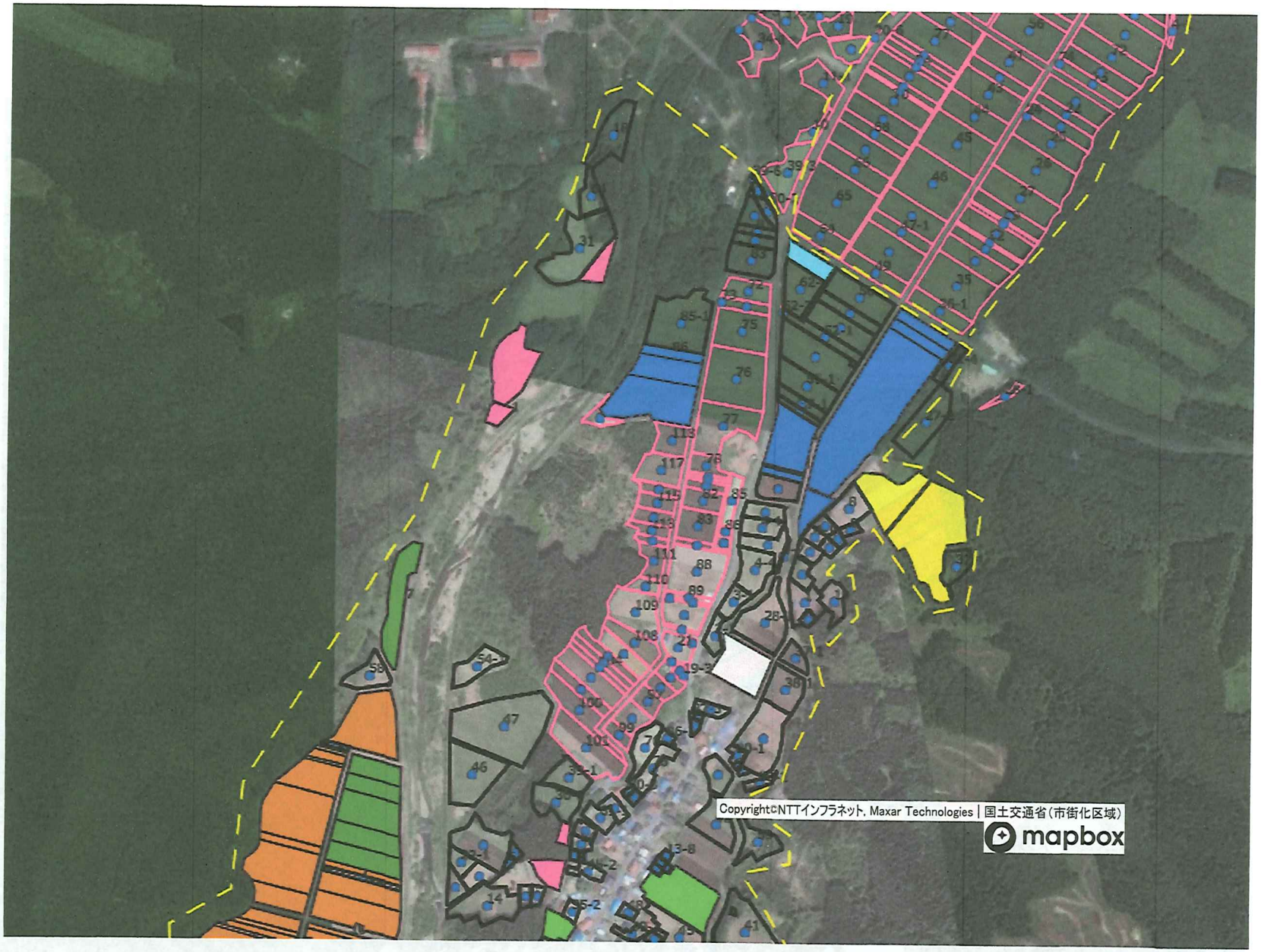

目標地図(素案)

- やしろ
- みふむ
- へひさる

1 : 7500

0 90 181 362

46　松野木地区 1

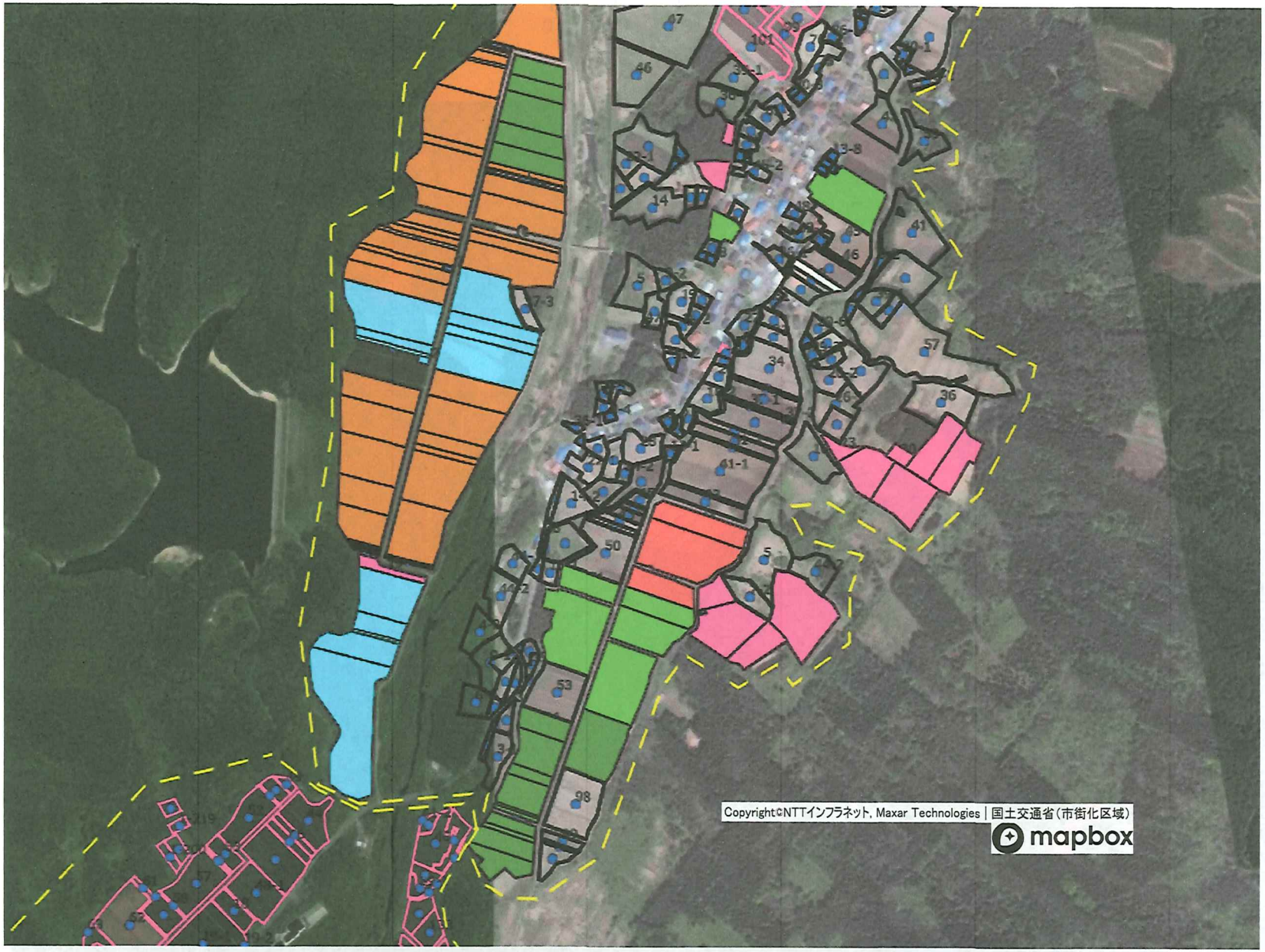

目標地図(素案)

- やしらみふむへひさる

1 : 7500

0 90 181 362

47　松野木地区２

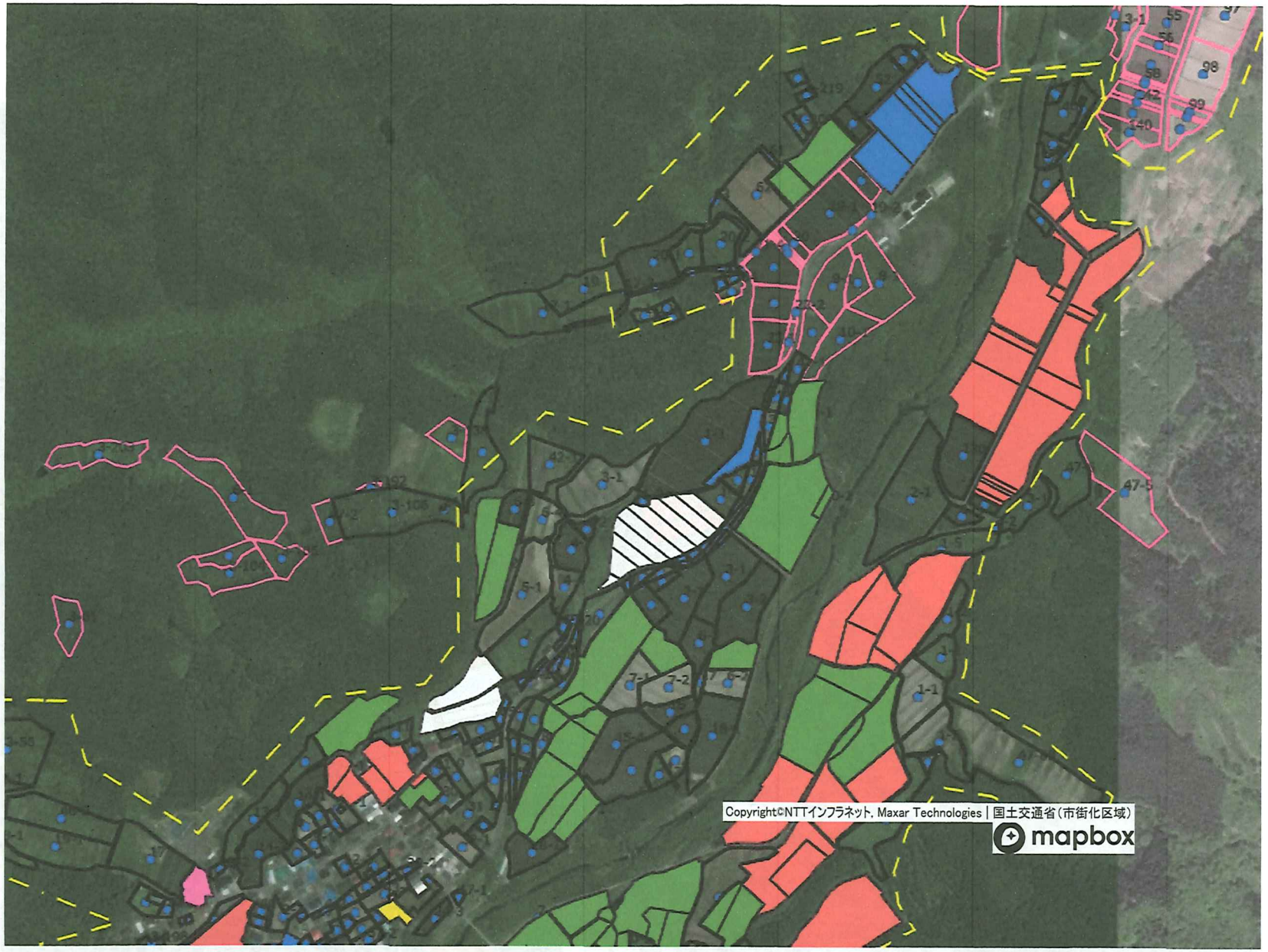

目標地図(素案)

- やふしくほれ

1 : 7500

0 90 181 362

48　外童子地区１

目標地図(素案)

- やふこへほさ

1 : 7500

0 90 181 362

49　外童子地区２

目標地図(素案)

やふこくほさ

1 : 7500

0 90 181 362

50　外童子地区３

目標地図(素案)

あひまの

1 : 7500

0 90 181 362

51　口広地区３

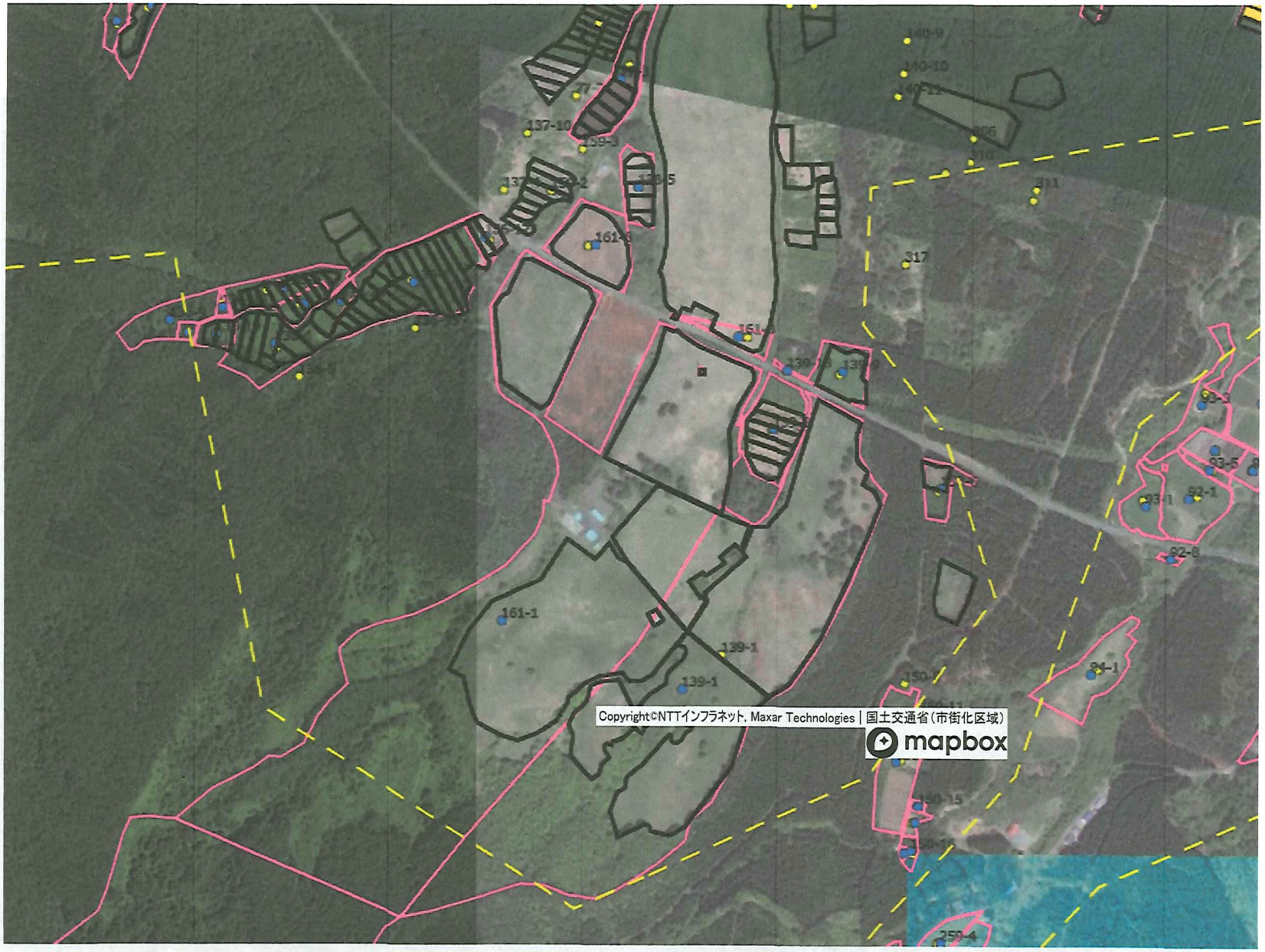

目標地図(案)

あひまの

1 : 7500

0 90 181 362

52　口広地区６

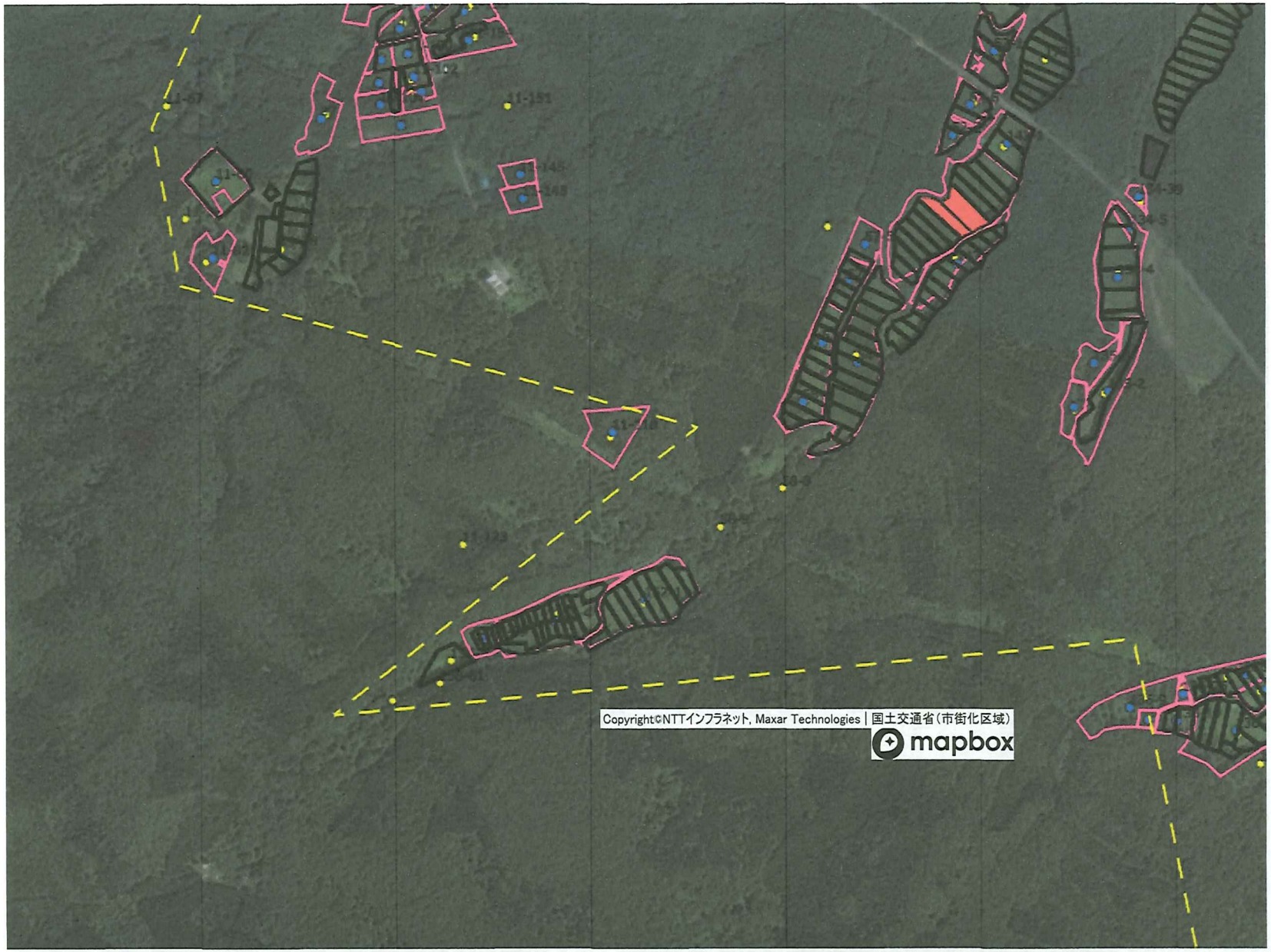

目標地図(案案)

あひまの

1 : 7500

0 90 181 362

53　口広地区５

目標地図(未案)

あひまの

1 : 7500

0 90 181 362

54　口広地区２

1 : 7500

0 90 181 362

55　口広地区４

目標地図(素案)

ひまよ

1 : 8000

0 96 192 385

56 陸奥ヶ浦
助白井地区２

目標地図(案)

- あ
- ひ
- ま
- の

1 : 7500

0 90 181 362

57　口広地区１

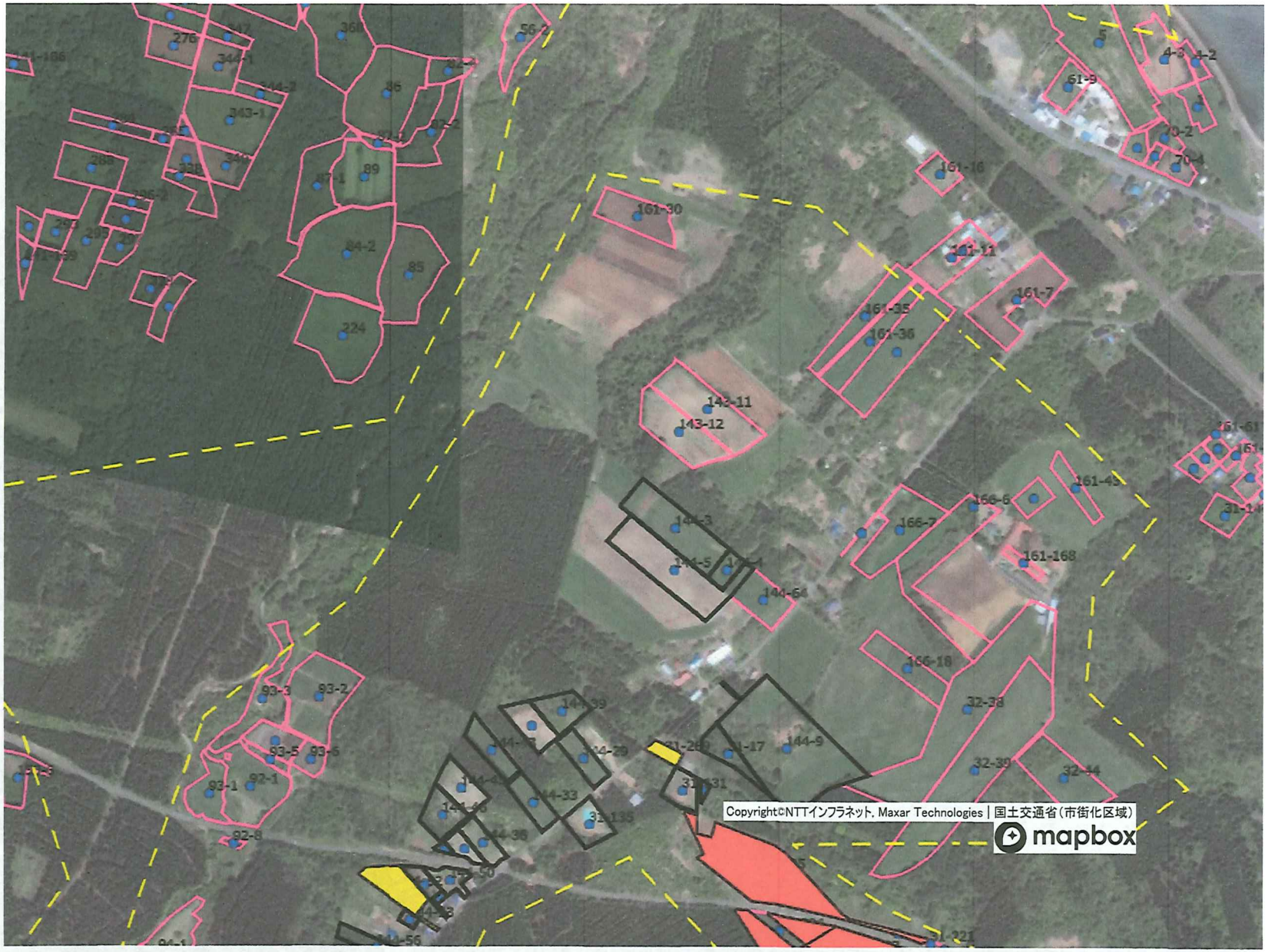

目標地図(素案)

ひまわり

1 : 8000

0 96 192 385

58 陸奥ヶ浦
助白井地区 1

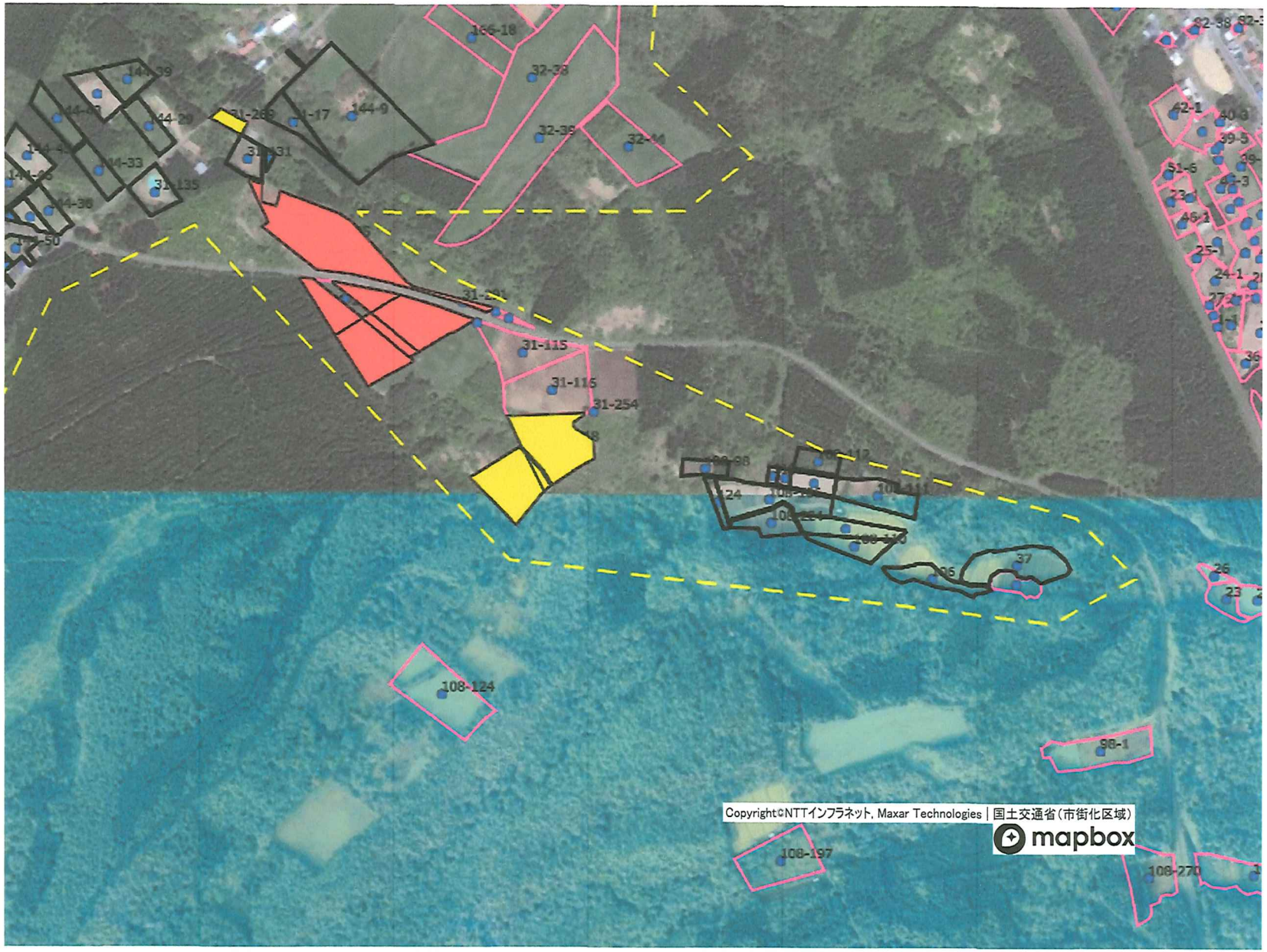

目標地図(素案)

1 : 8000

0 96 192 385

59 陸奥ヶ浦
助白井地区３