

令和4年度 業務番号 業 第 10 号

旧青森少年院跡地整備事業実施設計業務委託

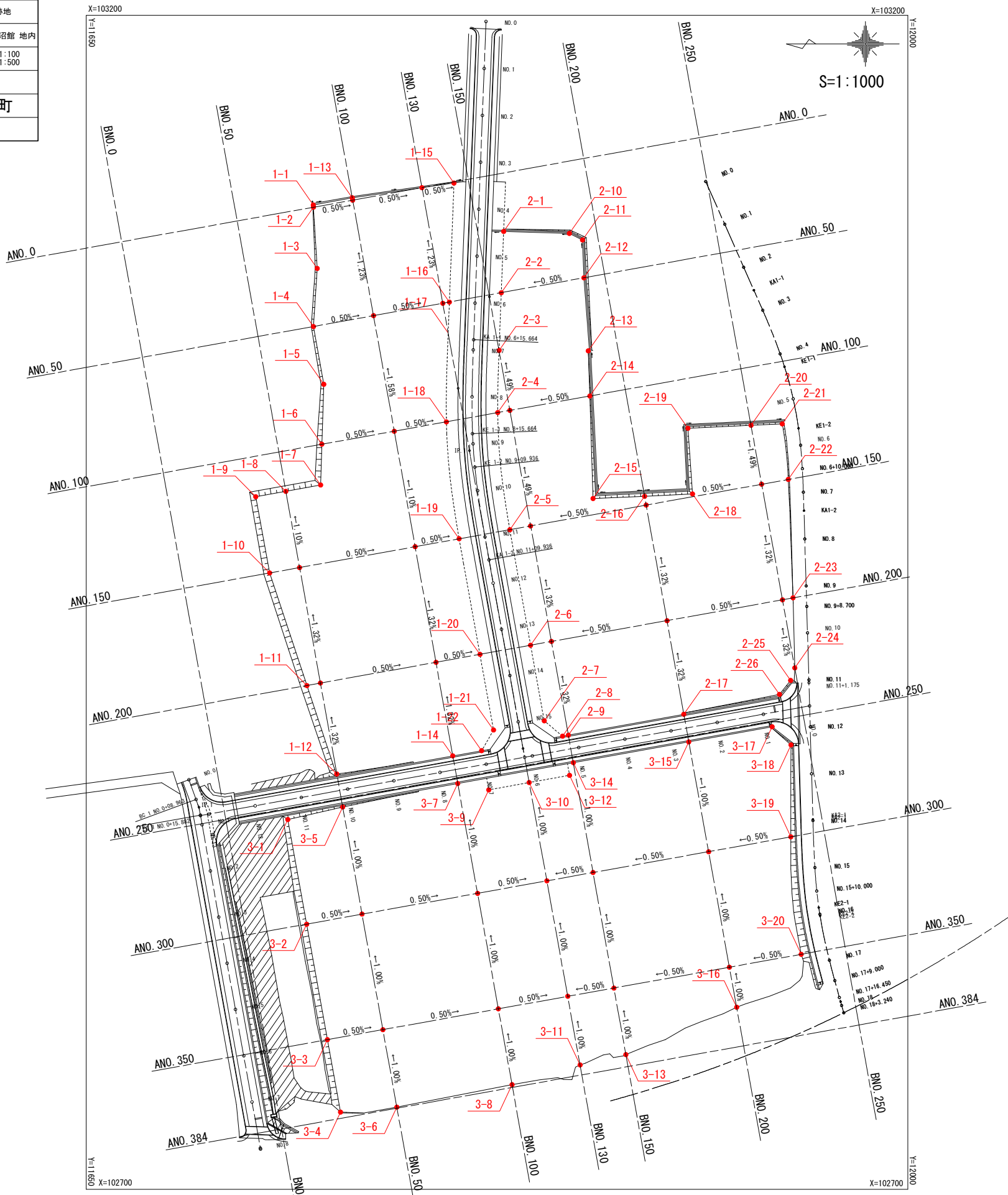
【 旧 少 年 院 跡 地 】

図 面 目 録

図面番号	図 面 名	縮 尺
1	造 成 主 要 点 座 標 図	S=1:1000
2~6	造 成 横 断 図 ( 1/5 ~ 5/5 )	S=1:500

令和	年度	工事
工事番号	第	号
路線名 河川	旧青森少年院跡地	
施行所	東津軽郡平内町大字沼館 地内	
主要点座標図	縮尺	V=1:100 H=1:500
図面番号	業中	
平内町		

# 造成主要点座標図



【主要点 座標及び計画高】

案内	BNO 50	BNO 100	BNO 130	BNO 150	BNO 200	BNO 250
ANO 0	103,121.304	103,126.624				
	11,763.523	11,793.047				
ANO 50	103,072.097	103,077.416				
	11,772.388	11,801.913				
ANO 100	103,022.889		103,031.755			
	11,781.254		11,830.462			
	13,919		13,674			
ANO 150	102,964.816	102,973.681		102,982.547	102,991.413	103,000.279
	11,740.912	11,790.120		11,839.328	11,888.535	11,937.743
	14,719	14,469		14,419	14,669	14,419
ANO 200	102,915.608	102,924.474		102,933.339	102,942.205	102,951.071
	11,749.778	11,798.986		11,848.194	11,897.401	11,946.609
	15,379	15,129		15,079	15,329	15,079
ANO 300	102,817.192	102,826.058	102,831.378	102,834.924	102,843.790	
	11,767.510	11,816.717	11,846.242	11,865.925	11,915.133	
	16,389	16,139	15,989	16,089	16,339	
ANO 350	102,767.985	102,776.851	102,782.170	102,785.716	102,794.582	
	11,776.376	11,825.583	11,855.108	11,874.791	11,923.999	
	16,889	16,639	16,489	16,589	16,839	

※上段：X座標  
中段：Y座標  
下段：Z座標

【造成計画端点 座標及び計画高】

位置	X座標	Y座標	Z計画高	位置	X座標	Y座標	Z計画高	位置	X座標	Y座標	Z計画高
1-1	103,119.295	11,746.728	12,586	2-1	103,107.975	11,827.829	12,604	3-1	102,857.494	11,735.862	16,056
1-2	103,118.290	11,746.792	12,599	2-2	103,081.903	11,826.816	12,956	3-2	102,812.937	11,743.890	16,509
1-3	103,092.170	11,748.450	12,934	2-3	103,057.289	11,825.861	13,287	3-3	102,763.729	11,752.756	17,009
1-4	103,067.487	11,746.800	13,259	2-4	103,030.829	11,825.323	13,648	3-4	102,732.867	11,758.316	17,323
1-5	103,042.883	11,751.233	13,654	2-5	102,980.949	11,830.459	14,374	3-5	102,862.786	11,759.295	15,926
1-6	103,017.329	11,750.394	14,076	2-6	102,931.737	11,839.302	15,034	3-6	102,734.983	11,782.321	17,224
1-7	102,999.952	11,749.823	14,281	2-7	102,899.507	11,845.109	15,466	3-7	102,872.840	11,808.289	15,664
1-8	102,994.987	11,722.267	14,356	2-8	102,893.003	11,852.921	15,601	3-8	102,744.534	11,831.406	16,967
1-9	102,997.293	11,735.061	14,421	2-9	102,893.447	11,855.381	15,614	3-9	102,870.136	11,821.477	15,651
1-10	102,962.510	11,728.118	14,784	2-10	103,107.093	11,855.817	12,828	3-10	102,873.239	11,838.700	15,564
1-11	102,914.576	11,744.050	15,408	2-11	103,104.291	11,861.403	12,909	3-11	102,752.969	11,860.369	16,786
1-12	102,876.864	11,756.759	15,899	2-12	103,088.245	11,862.014	13,134	3-12	102,876.342	11,855.923	15,651
1-13	103,122.289	11,763.345	12,502	2-13	103,057.087	11,863.911	13,578	3-13	102,757.337	11,879.904	16,877
1-14	102,884.581	11,806.173	15,664	2-14	103,037.892	11,864.524	13,847	3-14	102,881.706	11,857.496	15,614
1-15	103,128.614	11,806.684	12,301	2-15	102,994.256	11,865.909	14,458	3-15	102,890.571	11,906.704	15,864
1-16	103,077.921	11,804.715	12,965	2-16	102,995.158	11,887.861	14,612	3-16	102,777.532	11,927.071	17,012
1-17	103,064.712	11,804.202	13,183	2-17	102,902.312	11,904.589	15,864	3-17	102,896.969	11,942.213	16,044
1-18	103,026.888	11,803.451	13,806	2-18	102,996.174	11,908.310	14,549	3-18	102,889.298	11,950.284	16,166
1-19	102,977.061	11,808.876	14,374	2-19	103,024.143	11,906.362	14,119	3-19	102,850.108	11,950.200	16,517
1-20	102,927.849	11,817.719	15,034	2-20	103,025.400	11,933.217	14,039	3-20	102,800.097	11,954.608	16,995
1-21	102,895.618	11,823.527	15,466	2-21	103,026.017	11,946.530	13,999				
1-22	102,886.797	11,818.475	15,601	2-22	103,002.320	11,949.074	14,361				
				2-23	102,951.877	11,951.084	15,056				
				2-24	102,922.098	11,951.829	15,468				
				2-25	102,916.697	11,950.093	15,547				
				2-26	102,910.813	11,945.318	15,641				

令和	年度	工事
工事番号	第	号
路線名	旧青森少年院跡地	
施行所	東津軽郡平内町大字沼館 地内	
造成横断面(1/5)	縮尺 S=1:500	
図面番号	業中	
平 内 町		

ANO. 0 ~ ANO. 150

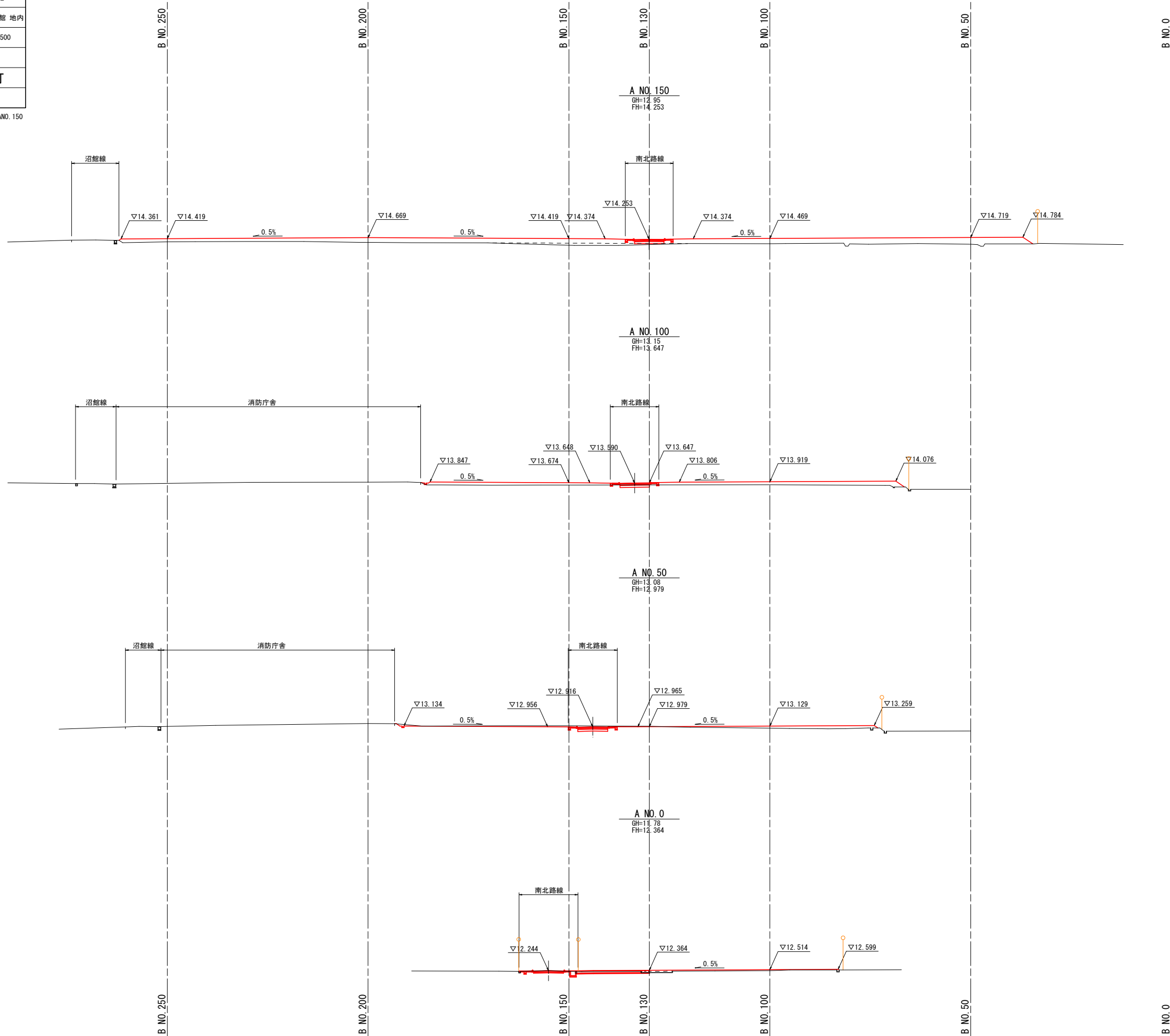
# 造成横断面図(1/5)

DL=10.000

DL=10.000

DL=10.000

DL=10.000



令和	年度	工事
工事番号	第	号
路線名	旧青森少年院跡地	
施行箇所	東津軽郡平内町大字沼館 地内	
造成横断面図(2/5)	縮尺	S=1:500
図面番号	業中	
平内町		

AN. 200 ~ AN. 350

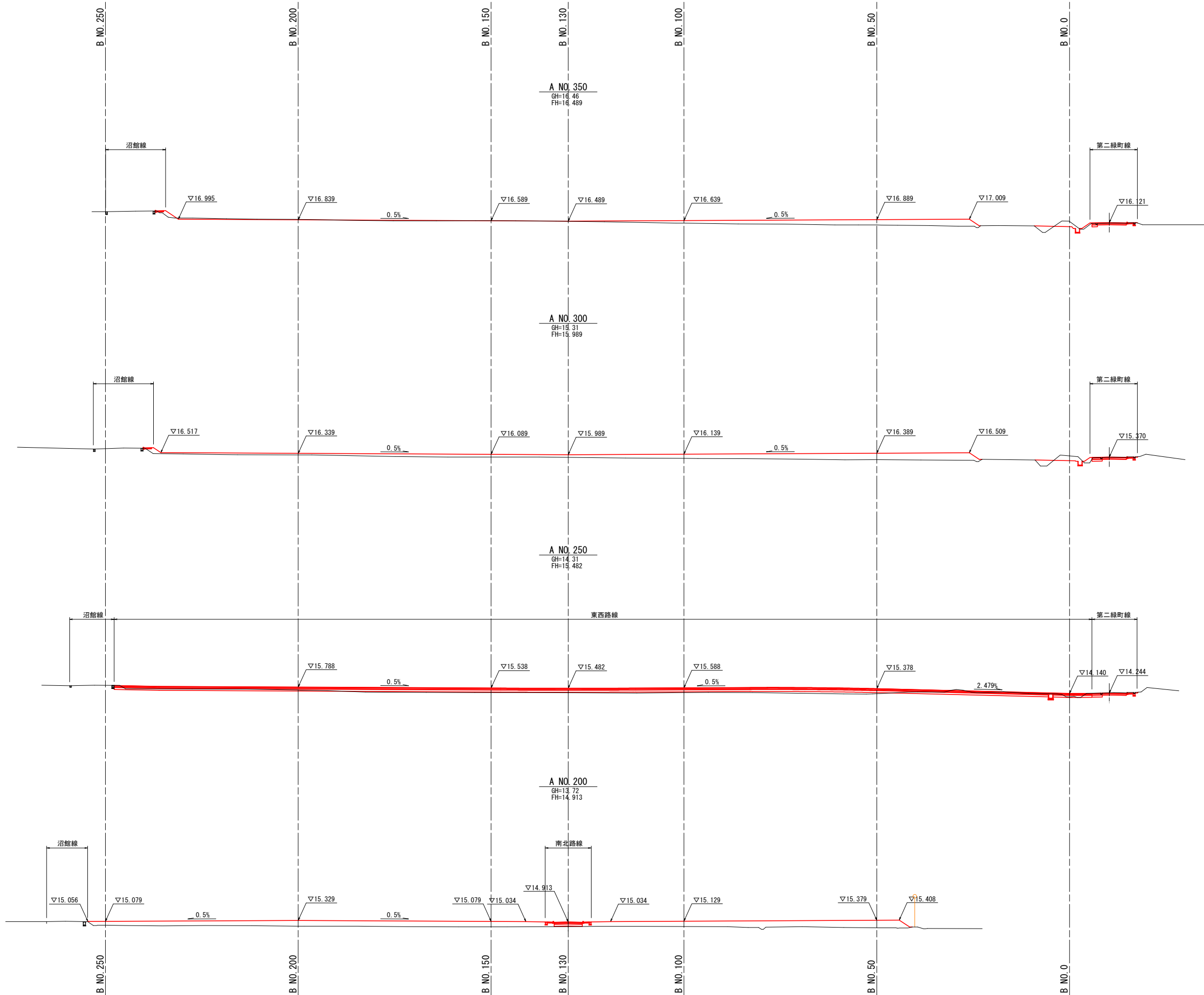
# 造成横断面図(2/5)

DL=10.000

DL=10.000

DL=10.000

DL=10.000



令和	年度	工事
工事番号	第	号
路線名	旧青森少年院跡地	
河川		
施行箇所	東津軽郡平内町大字沼館 地内	
造成横断面(3/5)	縮尺	S=1:500
図面番号	業中	
平 内 町		



ANO. 384

# 造成横断面図(3/5)

B NO. 250

B NO. 200

B NO. 150

B NO. 130

B NO. 100

B NO. 50

B NO. 0

B NO. 250

B NO. 200

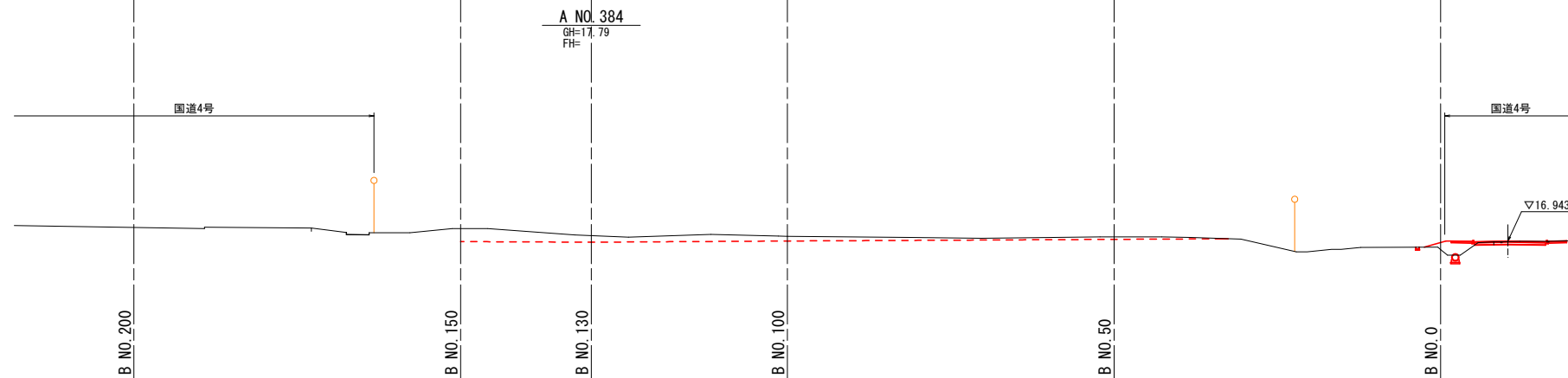
B NO. 150

B NO. 130

B NO. 100

B NO. 50

B NO. 0

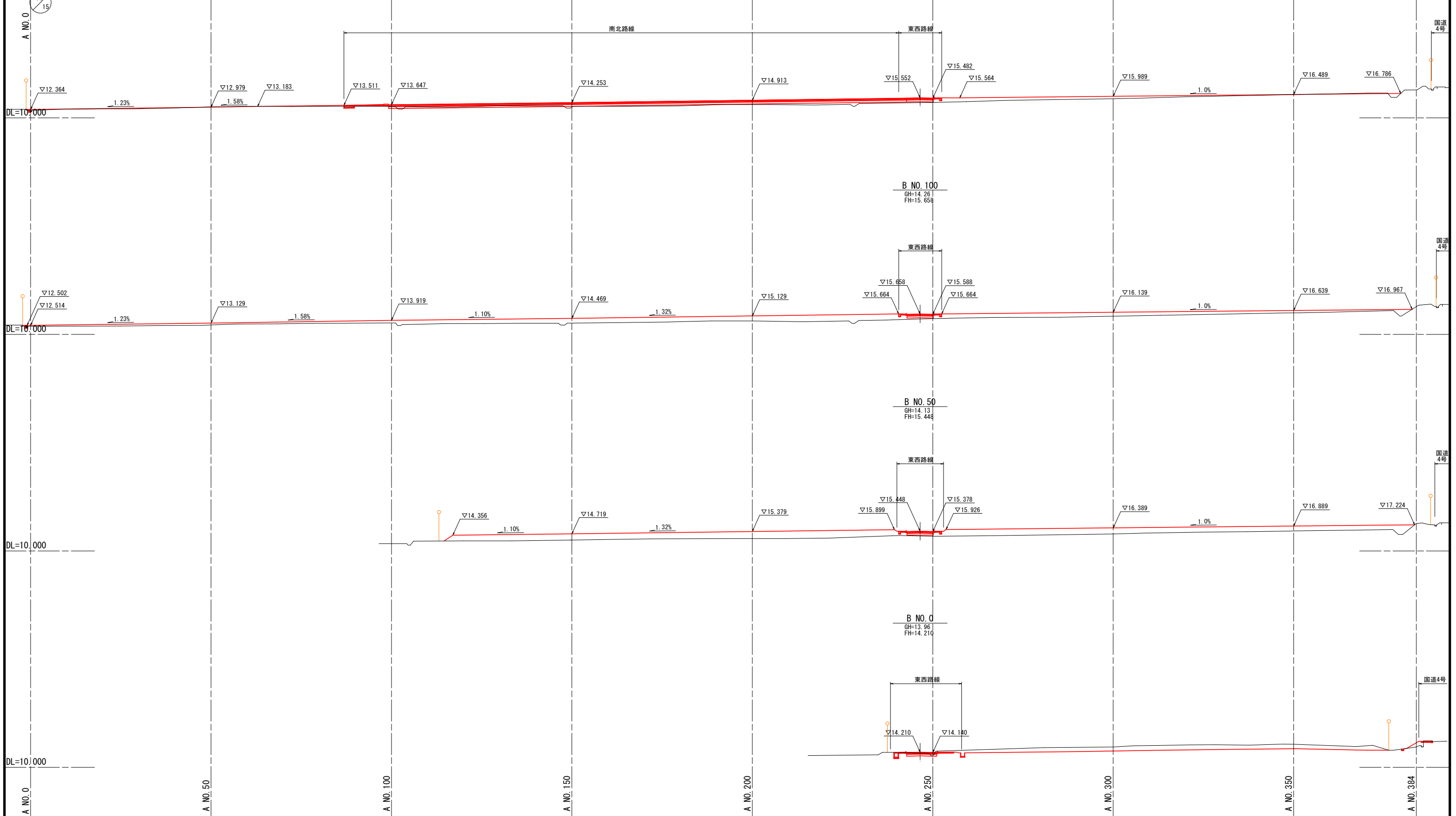


DL=10.000

# 造成横断図(4/5)

令和	年度	工事
工事番号	第	号
路線名	旧青森少年院跡地	
施行所	東津軽郡平内町大字沼館 地内	
造成横断図(4/5)	縮尺	S=1:500
図面番号	業中	
平内町		

BNO. 0 ~ BNO. 130



# 造成横断図(5/5)

令和	年度	工事
工事番号	第	号
路線名	旧青森少年院跡地	
河川	東津軽郡平内町大字沼館 地内	
施行所	東津軽郡平内町大字沼館 地内	
造成横断図(5/5)	縮尺	S=1:500
図面番号	業中	
平内町		

BNO. 150 ~ BNO. 250

