

洪水浸水想定凡例


浸水深5m以上10m未満



浸水深3m以上5m未満



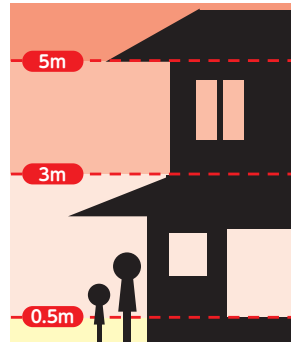
浸水深0.5m以上3m未満



浸水深0.5m未満



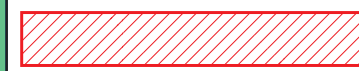
浸水深の表示と配色は「洪水浸水想定区域図マニュアル(国土交通省・国土技術政策総合研究所)」による



土砂災害凡例

土砂災害特別警戒区域

(レッドゾーン)



土砂災害警戒区域

(イエローゾーン)



指定避難所  
指定緊急避難場所

青色の数字と  
施設名で表示

※各避難所・避難場所についての  
詳細は、12ページをご覧ください。

避難方向

避難の目安となる方向

