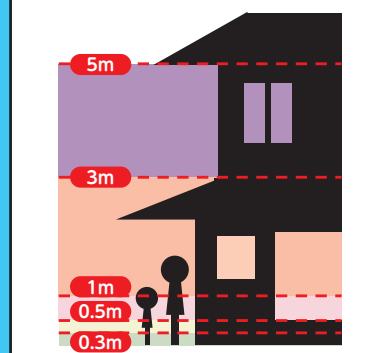
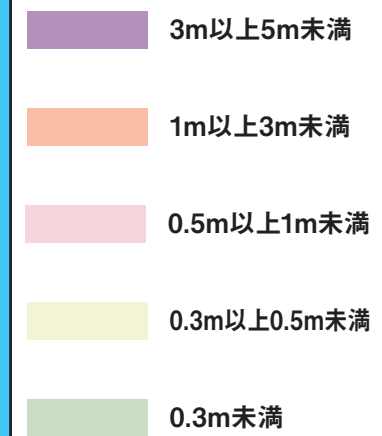


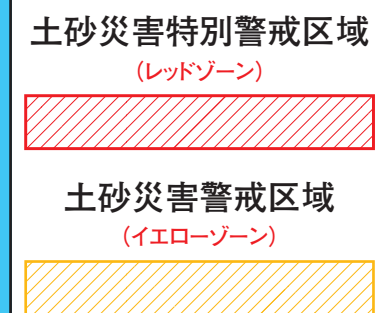
津波基準水位



津波基準水位とは

津波が建物等に衝突した際の、せり上がりの高さを加えた水位のことをいいます。津波浸水想定における浸水深と同様に、地盤面からの高さ(水深)で表示されます。  
※詳細は6ページをご覧ください。

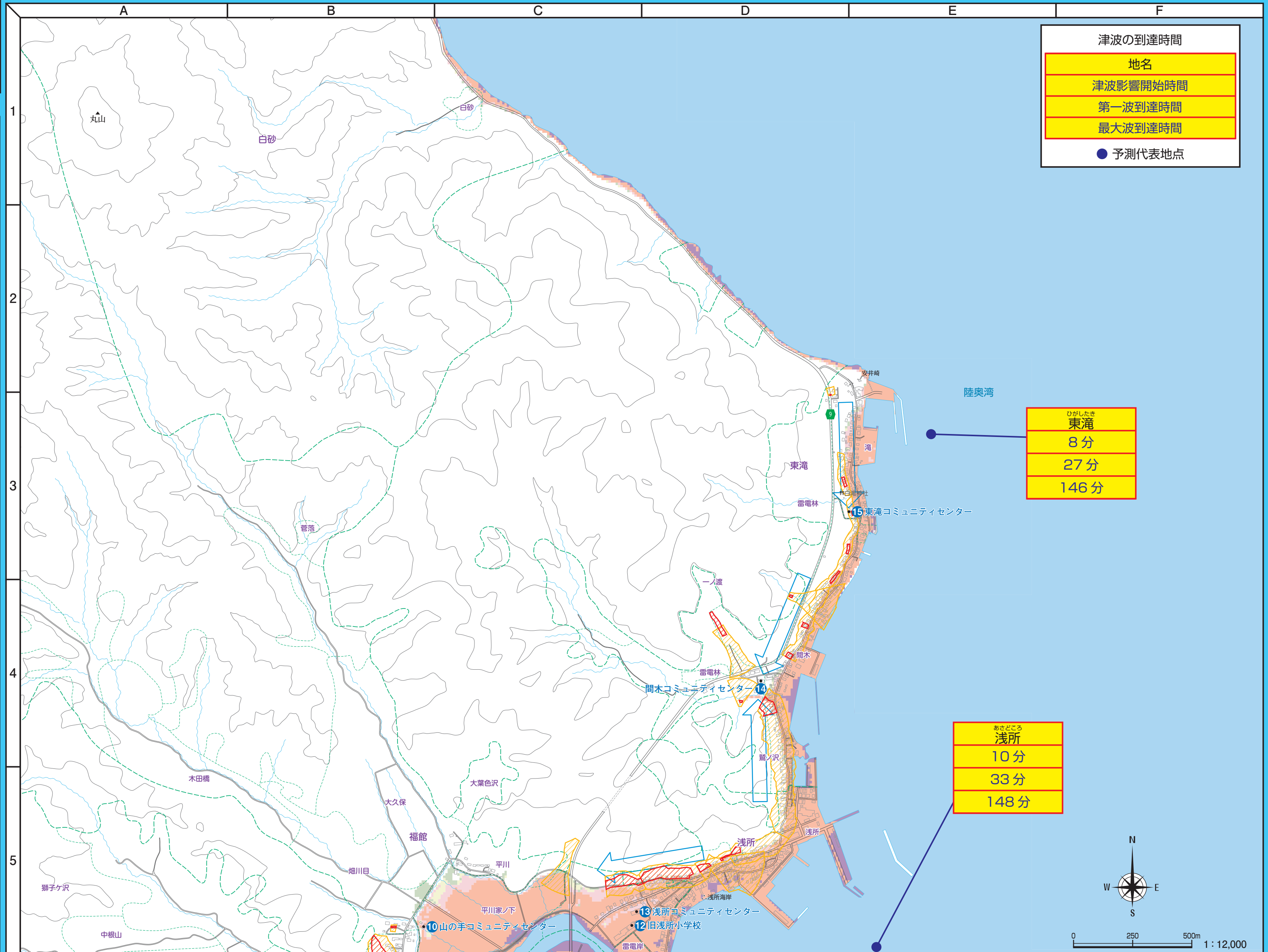
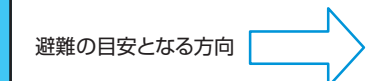
土砂災害凡例



指定避難所  
指定緊急避難場所

青色の数字と施設名で表示  
※各避難所・避難場所についての詳細は、12ページをご覧ください。

避難方向



津波の到達時間	
地名	
津波影響開始時間	
第一波到達時間	
最大波到達時間	
● 予測代表地点	

ひがしなき 東滝
8分
27分
146分

あさどころ 浅所
10分
33分
148分

