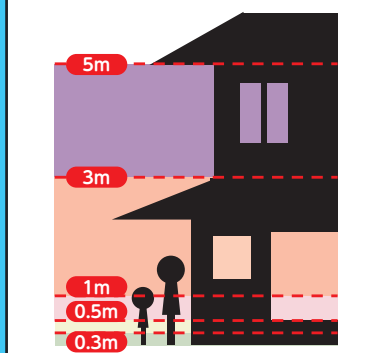
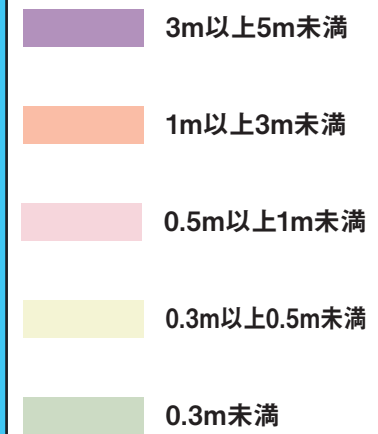


津波基準水位



津波基準水位とは

津波が建物等に衝突した際の、せり上がりの高さを加えた水位のことをいいます。津波浸水想定における浸水深と同様に、地盤面からの高さ(水深)で表示されます。
※詳細は6ページをご覧ください。

土砂災害凡例

土砂災害特別警戒区域
(レッドゾーン)



土砂災害警戒区域
(イエローゾーン)

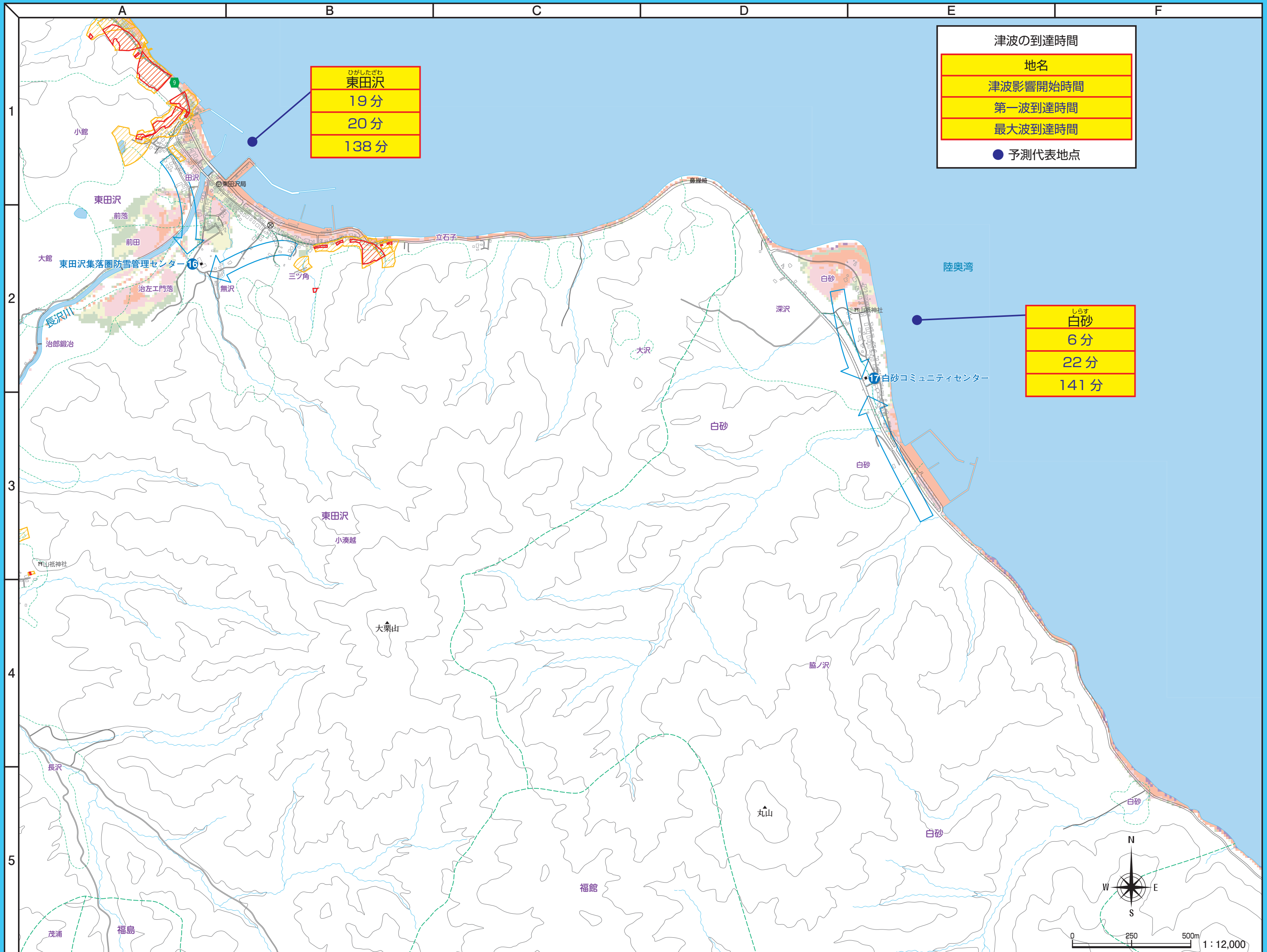
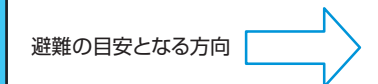


指定避難所
指定緊急避難場所

青色の数字と
施設名で表示

※各避難所・避難場所についての詳細は、12ページをご覧ください。

避難方向



津波の到達時間
地名
津波影響開始時間
第一波到達時間
最大波到達時間
● 予測代表地点

しらす 白砂
6分
22分
141分

