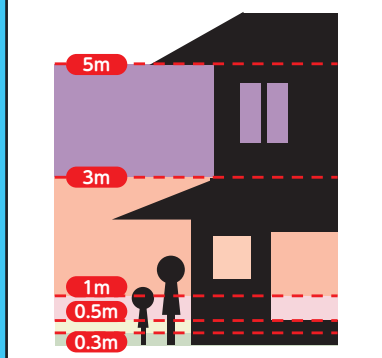
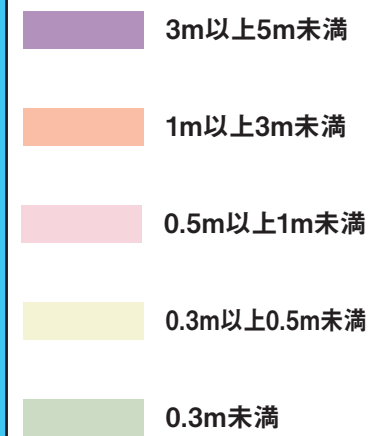


津波基準水位



津波基準水位とは

津波が建物等に衝突した際の、せり上がりの高さを加えた水位のことをいいます。
津波浸水想定における浸水深と同様に、地盤面からの高さ(水深)で表示されます。
※詳細は6ページをご覧ください。

土砂災害凡例

土砂災害特別警戒区域

(レッドゾーン)



土砂災害警戒区域

(イエローゾーン)

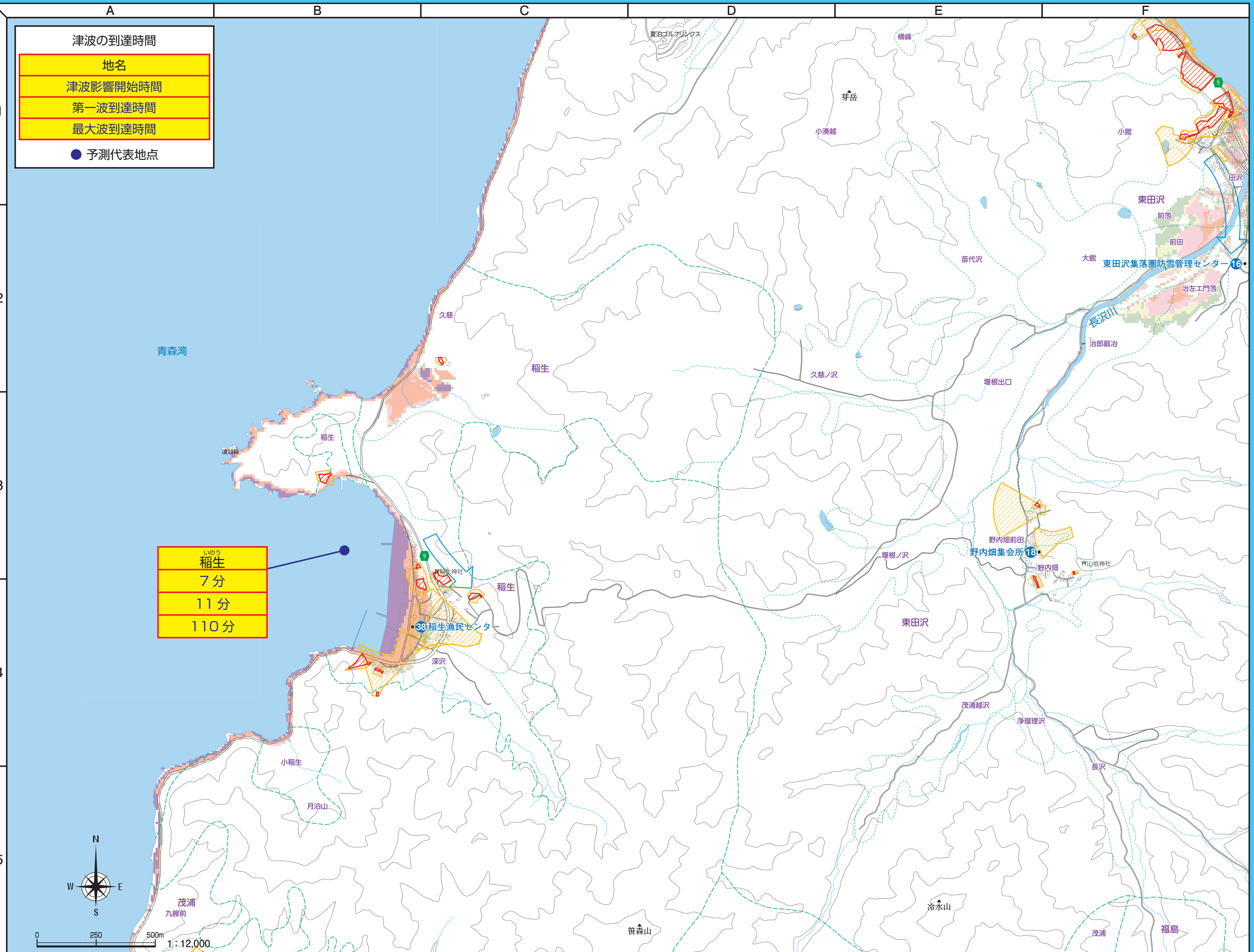
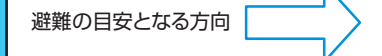


指定避難所
指定緊急避難場所

青色の数字と
施設名で表示

※各避難所・避難場所についての
詳細は、12ページをご覧ください。

避難方向



いのう
稲生
7分
11分
110分