

資料1 人口及び世帯の推移

単位：人

分 年 次	区	人 口			世 帯 数	平均世帯 人 員
		総 数	男	女		
昭和	30	19,315	9,281	10,034	3,099	6.2
	35	18,836	9,057	9,779	3,220	5.8
	40	17,743	8,395	9,348	3,480	5.1
	45	17,551	8,603	8,948	3,713	4.7
	50	17,175	8,451	8,724	3,982	4.3
	55	17,501	8,551	8,950	4,255	4.1
	60	17,246	8,366	8,880	4,345	4.0
平成	2	16,103	7,675	8,428	4,350	3.7
	7	15,441	7,284	8,157	4,335	3.5
	12	14,528	6,924	7,604	4,371	3.3
	17	13,480	6,407	7,073	4,296	3.1
	19	13,857	6,679	7,178	5,237	2.6
	22	12,361	5,851	6,510	4,198	2.9
	27	11,142	5,275	5,867	3,971	2.8
	30	11,198	5,372	5,826	4,987	2.2

昭和30年から平成27年までは、国勢調査の資料を、平成30年分については、平成30年4月1日現在の住民基本台帳の資料を使用した。

資料2 産業及び産業構造の変化

その1

年次 産業分類	昭和55年		昭和60年	
	就業者数(人)	構成比(%)	就業者数(人)	構成比(%)
第1次産業	2,997	36.06	3,001	36.17
農業	1,026	12.34	981	11.82
林業・狩猟業	123	1.48	104	1.25
漁業・水産養殖業	1,848	22.23	1,916	23.09
第2次産業	2,197	26.43	2,119	25.53
鉱業	4	0.048	8	0.10
建設業	1,471	17.70	1,166	14.05
製造業	722	8.69	945	11.39
第3次産業	3,116	37.49	3,173	38.24
卸売・小売業	1,029	12.38	946	11.40
金融・保険・不動産業	116	1.40	133	1.60
運輸・通信業	486	5.85	441	5.32
電気・ガス・水道等	19	0.23	16	0.19
サービス業	1,202	14.46	1,387	16.72
公務	264	3.18	250	3.01
その他	2	0.024	4	0.05
計	8,312	100.00	8,297	100.00

その2

年次 産業分類	平成2年		平成7年	
	就業者数(人)	構成比(%)	就業者数(人)	構成比(%)
第1次産業	2,858	35.60	2,440	29.69
農業	774	9.64	621	7.56
林業・狩猟業	125	1.56	74	0.90
漁業・水産養殖業	1,959	24.40	1,745	21.23
第2次産業	2,038	25.38	2,341	28.49
鉱業	18	0.22	29	0.35
建設業	918	11.43	1,156	14.07
製造業	1,102	13.73	1,156	14.07
第3次産業	3,128	38.96	3,435	41.80
卸売・小売業	956	11.91	1,004	12.22
金融・保険・不動産業	119	1.48	119	1.45
運輸・通信業	384	4.78	385	4.68
電気・ガス・水道等	14	0.17	15	0.18
サービス業	1,405	17.50	1,652	20.10
公務	250	3.11	260	3.16
その他	5	0.06	2	0.02
計	8,029	100.00	8,218	100.00

その3

年次 産業分類	平成12年		平成17年	
	就業者数(人)	構成比(%)	就業者数(人)	構成比(%)
第1次産業	2,055	27.44	1,906	27.50
農業	392	5.23	334	4.82
林業・狩猟業	90	1.20	43	0.62
漁業・水産養殖業	1,573	21.00	1,529	22.06
第2次産業	1,843	24.61	1,570	22.65
鉱業	21	0.28	1	0.01
建設業	1,078	14.39	830	11.98
製造業	744	9.93	739	10.66
第3次産業	3,589	47.92	3,455	49.85
卸売・小売業	1,094	14.60	814	11.74
金融・保険・不動産業	112	1.49	107	1.54
運輸・通信業	344	4.59	298	4.30
電気・ガス・水道等	49	0.65	12	0.17
サービス業	1,734	23.15	1,975	28.50
公務	256	3.42	249	3.59
その他	2	0.03	0	0.00
計	7,489	100.00	6,931	100.00

その4

年次 産業分類	平成22年		平成27年	
	就業者数(人)	構成比(%)	就業者数(人)	構成比(%)
第1次産業	1,693	27.60	1,591	27.90
農業・林業	309	5.04	261	4.54
農業・林業(うち農業)	235	3.83	215	3.74
漁業・水産養殖業	1,384	22.57	1,330	23.15
第2次産業	1,277	20.82	1,174	20.44
鉱業	6	0.10	7	0.12
建設業	609	9.93	624	10.86
製造業	662	10.79	543	9.45
第3次産業	3,154	51.43	2,931	51.02
卸売・小売業	721	11.76	613	10.67
金融・保険・不動産業	115	1.88	114	1.98
運輸・通信業	301	4.91	229	3.99
電気・ガス・水道等	10	0.16	10	0.17
サービス業	1,795	29.27	1,755	30.55
公務	212	3.46	210	3.66
その他	9	0.15	49	0.85
計	6,133	100.00	5,745	100.00

※ 小数点以下の数値の部分については、四捨五入の関係上、内訳と合計が一致しない場合があるので、使用の際は留意願いたい。

平内町防災会議条例

昭和38年9月20日

(条例第16号)

改正 昭和55年12月23日条例第32号

平成12年 3月 2日条例第10号

平成12年12月26日条例第28号

平成27年 3月12日条例第8号

(目的)

第1条 この条例は、災害対策基本法(昭和36年法律第223号)第16条第6項の規定に基づき、平内町防災会議(以下「防災会議」という。)の所掌事務及び組織を定めることを目的とする。

(所掌事務)

第2条 防災会議は、次の各号に掲げる事務をつかさどる。

- (1) 平内町地域防災計画を作成し及びその実施を推進すること。
- (2) 町長の諮問に応じて平内町の地域に係る防災に関する必要事項を審議すること。
- (3) 水防計画その他水防に関し重要な事項の調査審議に関すること。
- (4) 前2号に規定する重要事項に関し、町長に意見を述べること。
- (5) 前各号に掲げるもののほか、法律又はこれに基づく政令によりその権限に属する事務。

(会長及び委員)

第3条 防災会議は、会長及び委員をもって組織する。

2 会長は町長をもって充てる。

3 会長は会務を総理する。

4 会長に事故があるときは、あらかじめその指名する委員がその職務を代理する。

5 委員は、次の各号に掲げる者をもって充てる。

- (1) 指定地方行政機関の職員のうちから町長が任命する者
 - (2) 青森県知事の部内の職員のうちから町長が任命する者
 - (3) 青森県警察官のうちから町長が任命する者
 - (4) 町長がその部内の職員のうちから指名する者
 - (5) 教育長
 - (6) 青森地域広域事務組合消防長
 - (7) 消防団長
 - (8) 指定公共機関又は指定地方公共機関の職員のうちから町長が任命する者
 - (9) 自主防災組織を構成する者又は学識経験のある者のうちから町長が任命する者
- 6 前項の委員の定数は、30名以内とする。

(専門委員)

第4条 防災会議は、専門の事項を調査させるため、専門委員を置くことができる。

2 専門委員は、関係地方行政機関の職員、青森県の職員、町の職員、関係指定公共機関の職員及び学識経験のある者のうちから町長が任命する。

3 専門委員は、当該専門の事項に関する調査が終了したときは解任されるものとする。

(議事等)

第5条 前各条に定めるもののほか、防災会議の議事その他防災会議の運営に関し必要な事項は、会長が防災会議にはかって定める。

附 則

この条例は、公布の日から施行する。

附 則(昭和55年条例第32号)

この条例は、公布の日から施行する。

附 則（平成12年条例第10号）抄
（施行期日）

- 1 この条例は、平成12年4月1日から施行する。

附 則（平成12年条例第28号）
（施行期日）

- 1 この条例は、公布の日から施行する。

（平内町水防協議会条例の廃止）

- 2 平内町水防協議会条例（昭和55年平内町条例第33号）は、廃止する。

（特別職の職員で非常勤のもの報酬及び費用弁償に関する条例の一部改正）

- 3 特別職の職員で非常勤のもの報酬及び費用弁償に関する条例（昭和35年平内町条例第144号）の一部を次のように改める。

〔次のよう〕 略

附 則

この条例は、平成27年4月1日から施行する。

資料4 平内町防災会議運営要綱

平内町防災会議運営要綱

(趣旨)

第1条 この要綱は平内町防災会議条例（昭和38年平内町条例第16号）第5条の規定に基づき平内町防災会議の議事及び運営に関し、必要な事項を定めるものとする。

(会議)

第2条 平内町防災会議の会議（以下「会議」という）は会長が招集し、その議長となる。

2 議事は出席委員の過半数でこれを決し、可否同数のときは議長の決するところによる。

(会長の専決処理)

第3条 会長において会議を招集する余裕がないと認めるとき、会長は会議を所掌する事務を処理することができる。

2 前項の規定による処置については、会長は文書を持って速やかにこれを委員に報告しなければならない。

(会議録の作成)

第4条 会長は、必要に応じて会議録を作成し、次の事項を記載しなければならない。

- (1) 会議の日時・場所
- (2) 出席者の職・氏名
- (3) 会議に付した案件
- (4) 会議の経過
- (5) 議決事項
- (6) その他参考事項

附 則

この要綱は公布の日から施行する。

資料5 平内町防災会議委員名簿

平内町防災会議委員名簿

区分	役職名	住所	電話番号
会長	平内町長	平内町大字小湊字小湊63	017-755-2111
第1号委員	青森森林管理署長	青森市篠田三丁目22-16	017-781-0131
第2号委員	東青地域県民局地域健康福祉部長	青森市長島二丁目10-3	017-734-9950
〃	東青地域県民局地域整備部長	青森市大字幸畑字唐崎76-4	017-728-0200
〃	東青地域県民局地域農林水産部長	青森市長島二丁目10-3	017-734-9960
第3号委員	青森警察署平内交番所長	平内町大字小湊字家ノ下204-1	017-755-3110
第4号委員	平内町副町長	平内町大字小湊字小湊63	017-755-2111
〃	平内町中央病院事業管理者	平内町大字小湊字外ノ沢1-1	017-755-2131
第5号委員	平内町教育長	平内町大字小湊字下槻12-1	017-755-2565
第6号委員	青森地域広域事務組合消防長	青森市長島二丁目1-1	017-775-0852
第7号委員	平内町消防団長	平内町大字小湊字小湊63	017-755-2111
第8号委員	日本郵便株式会社小湊郵便局長	平内町大字小湊字小湊51	017-755-3060
〃	青森農業協同組合平内支店長	平内町大字小湊字愛宕7-1	017-755-2211
〃	平内町漁業協同組合代表理事組合長	平内町大字浅所字浅所91-56	017-755-4111
〃	森林組合あおもり平内事業参事	平内町大字松野木字小湊越20-147	017-757-2231
〃	平内町商工会長	平内町大字小湊字小湊35-3	017-755-3254
〃	平内町連合婦人会長	平内町大字小湊字小湊63	017-755-2111
第9号委員	沼館地区自主防災会長	平内町大字沼館字沼館尻1-1	017-755-2111

- ※「第1号委員」：指定地方行政機関の職員のうちから町長が任命する者
「第2号委員」：青森県知事の部内の職員のうちから町長が任命する者
「第3号委員」：青森県警察官のうちから町長が任命する者
「第4号委員」：町長がその部内の職員のうちから指名する者
「第5号委員」：教育長
「第6号委員」：青森地域広域事務組合消防長
「第7号委員」：消防団長
「第8号委員」：指定公共機関又は指定地方公共機関の職員のうちから町長が任命する者
「第9号委員」：自主防災組織を構成する者又は学識経験のある者のうちから町長が任命する者
(平内町防災会議条例第3条第5項関係)

平内町災害対策本部設置条例

昭和38年9月20日

(条例第17号)

改正 平成23年6月23日条例第14号

平成27年3月12日条例第9号

(目的)

第1条 この条例は、災害対策基本法（昭和36年法律第223号）第23条の2第8項の規定に基づき、平内町災害対策本部の設置に関し必要な事項を定めることを目的とする。

(組織)

第2条 災害対策本部長は、災害対策本部の事務を総括し、所部の職員を指揮監督する。

2 災害対策副本部長は、災害対策本部長を助け、災害対策本部長に事故があるときはその職務を代理する。

3 災害対策本部員は、災害対策本部長の命をうけ災害対策本部の事務に従事する。

(部)

第3条 災害対策本部長は、必要と認めるときは、災害対策本部に部を置くことができる。

2 部に属すべき災害対策本部員は、災害対策本部長が指名する。

3 部に部長を置き、災害対策本部長の指名する災害対策本部員がこれに当たる。

4 部長は、部の事務を掌理する。

(現地災害対策本部)

第4条 現地災害対策本部に、現地災害対策本部長、現地災害対策本部員その他の職員を置き、災害対策副本部長、災害対策本部員その他の職員のうちから災害対策本部長が指名する者をもって充てる。

2 現地災害対策本部長は、現地災害対策本部の事務を掌理する。

(雑則)

第5条 この条例に定めるもののほか、災害対策本部に関し必要な事項は、災害対策本部長が定める。

附 則

この条例は、公布の日から施行する。

附 則（平成23年条例第14号）

この条例は、公布の日から施行する。

附 則（平成27年条例第9号）

この条例は、公布の日から施行する。

平内町災害対策本部に関する規則

平成4年7月15日

(規則第12号)

改正 平成 9年3月31日規則第10号
平成17年3月23日規則第10号
平成19年3月23日規則第11号
平成25年3月29日規則第11号
平成27年3月31日規則第2号
平成27年4月1日規則第9号

平内町災害対策本部に関する規則（昭和39年平内町規則第6号）の全部を改正する。

(趣旨)

第1条 この規則は、平内町災害対策本部設置条例（昭和38年平内町条例第17号）第3条第1項及び第5条に基づき、災害対策本部（以下「本部という。」）に関し必要な事項を定めるものとする。

(名称及び設置場所)

第2条 本部の名称及び設置場所は、その都度町長が定めるものとする。

2 町長は、本部を置いたときはその旨ならびに当該本部の名称及び設置場所と当該本部を廃止したときは、その旨直ちに告示するものとする。

(副本部長及び本部員)

第3条 災害対策副本部長（以下「副本部長」という。）は副町長、教育長及び病院事業管理者をもって充てる。

2 災害対策本部員（以下「本部員」という。）は、別表に掲げる職にあるものを充てる。

(災害対策要員)

第4条 本部に本部長、副本部長及び本部員のほか災害対策に従事する者（以下「要員」という。）を置く。

2 前項の要員は、町職員を持って充てる。

(本部会議)

第5条 本部長、副本部長及び本部員を持って構成する会議（以下「本部会議」という。）を置く。

2 本部会議は、災害予防及び災害対策に関する実施計画並びに総合調整を要する事項を審議する。

3 本部会議は、災害発生が予想される場合並びに災害発生後において適宜招集するものとする。

4 本部会議は、本部長が主宰する。ただし、本部長が主宰できないときは、副本部長がこれを代理する。

(部及び班の設置)

第6条 本部に別表に掲げる部を置く。ただし、災害の種別等により、本部長が別に指示したときはこの限りでない。

2 前項に掲げるほか、本部長が必要と認めるときは、臨時に部を置くことができる。

3 部の長（以下「部長」という。）は、本部長の命を受け防災計画書の部に属する分掌事務を処理し、所属の要員を指揮監督する。

附 則

この規則は、公布の日から施行する。

附 則（平成9年規則第10号）

この規則は、平成9年4月1日から施行する。

附 則（平成17年規則第10号）抄

1 この規則は、平成17年4月1日から施行する。

附 則（平成19年規則第11号）

(施行期日)

1 この規則は、平成19年4月1日から施行する。

(経過措置)

2 この規則の施行の際現に在職する収入役は、その任期中に限り、なお従前の例により在職するものとする。

3 前項の場合においては、収入役に係る改正後の規定(削除する規定を含む。)は適用せず、改正前の規定は、なおその効力を有する。この場合において、改正前の規定中「助役」とあるのは「副町長」とする。

附 則 (平成25年規則第11号)

この規則は、平成25年4月1日から施行する。

附 則 (平成27年規則第2号)

この規則は、平成27年4月1日から施行する。

附 則 (平成27年規則第9号)

この規則は、公布の日から施行する。

別 表

本部長	町 長
副本部長	副町長 教育長 病院事業管理者
本 部 員	防災管理監 (総括部長) 総務課長 (総務部長) 企画政策課長 (企画政策部長) 税務課長 (税務部長) 町民課長 (町民部長) 福祉介護課長 (福祉介護部長) 健康増進課長 (健康増進部長) 農政課長 (農政部長) 水産商工観光課長 (水産商工観光部長) 地域整備課長 (地域整備部長) 会計管理者 (会計総括部長) 会計課長 (会計部長) 学校教育課長 (学校教育部長) 生涯学習課長 (生涯学習部長) 議会事務局長 (議会部長) 病院事務局長 (救護部長) 消防署長 (消防部長)

※防災公共推進計画は平成24年度策定であり、平成27年3月に県により津波浸水想定が見直されたため、現状と一致しない点があることに注意すること。

（1）平内町

1）概要

平内町は、国道4号により役場や救急病院、防災拠点が集積する青森市などといった防災拠点と連結されているが、この路線には道路を分断する恐れのある危険箇所が少なく、孤立する集落も少ない。

海岸部については、県道夏泊公園線に道路危険箇所や急傾斜地、土石流といった危険箇所が多く、孤立する恐れのある集落・避難場所も多くなっている。また津波浸水予測図によると夏泊半島の集落に津波浸水想定区域が見られる。

内陸部については、国道4号へアクセスする県道清水川滝沢野内線や町道に急傾斜地、土石流といった危険箇所が多く、大雨災害時に孤立する恐れのある集落が多い。また小湊川の洪水ハザードマップを見ると浅所、内童子といった地区に浸水区域が見られる。

以上のような課題があるため、平内町では、孤立する恐れのある集落や避難場所が存在する地区、津波により浸水が予測される地区、洪水により浸水が予測される地区の全20地区において検討を行った。

2）避難の前提条件

○洪水による浸水区域について

小湊川水系小湊川の水位周知河川区間について下記の通り浸水区域を算出した。

- ・小湊川の河道の整備状況を勘案して洪水防御に関する計画の基本となる降雨である概ね50年に1回程度起こる大雨(※1)が降った場合を想定。

ただし、支川のはん濫、想定を超える降雨、高潮、内水によるはん濫などを考慮していない。

(※1) 概ね50年に1回程度起こる大雨

流域の日雨量 187mm

○津波避難計画について

津波に対する避難を考慮するため、平内町においては、下記の条件を前提とした。

・津波到達予想時間について

1. 避難勧告、避難指示の発令を考慮し、陸地部、海岸部と区別せずに、±20cmの早い方の時間を津波到達予想時間とした。
2. L1津波以上L2未満の浸水を考慮し、L2、L1津波の到達予想時間で、かつ町内の各地点で最短の時間を設定。

町内町	代表地点	L2津波						L1津波		
		浸水位置	第一波		第二波(第二波以降)		津波到達時間 <120cm	津波到達時間 <100cm	津波到達時間 <80cm	津波到達時間 <60cm
			最大水深	到達時刻	最大水深	到達時刻				
平内町	北谷地	→24号直浪浜(高潮)の北側(高潮)の北側(高潮)の北側	1.1m	12分	1.1m	12分	1分	12分	1分	12分
平内町	新子	→24号直浪浜(高潮)の北側(高潮)の北側(高潮)の北側	1.2m	11分	1.2m	11分	1分	11分	1分	11分
平内町	高田	→24号直浪浜(高潮)の北側(高潮)の北側(高潮)の北側	1.4m	10分	1.4m	10分	1分	10分	1分	10分
平内町	高田	→24号直浪浜(高潮)の北側(高潮)の北側(高潮)の北側	1.6m	9分	1.6m	9分	1分	9分	1分	9分
平内町	高田	→24号直浪浜(高潮)の北側(高潮)の北側(高潮)の北側	1.8m	8分	1.8m	8分	1分	8分	1分	8分
平内町	高田	→24号直浪浜(高潮)の北側(高潮)の北側(高潮)の北側	2.0m	7分	2.0m	7分	1分	7分	1分	7分

▲平内町（夏泊半島西側）の代表地点における津波伝播時間

町内町	代表地点	L2津波			L1津波								
		浸水位置	浸水位置 (20cm)	浸水位置 (20cm)	第一波		第二波(第二波以降)		津波到達時間 <120cm	津波到達時間 <100cm	津波到達時間 <80cm		
					最大水深	到達時刻	最大水深	到達時刻					
平内町	北谷地	L2津波 浸水 対象外			→24号直浪浜(高潮)の北側(高潮)の北側(高潮)の北側	1.1m	12分	1.1m	12分	1分	12分	1分	12分
平内町	新子				→24号直浪浜(高潮)の北側(高潮)の北側(高潮)の北側	1.2m	11分	1.2m	11分	1分	11分	1分	11分
平内町	高田				→24号直浪浜(高潮)の北側(高潮)の北側(高潮)の北側	1.4m	10分	1.4m	10分	1分	10分	1分	10分
平内町	高田				→24号直浪浜(高潮)の北側(高潮)の北側(高潮)の北側	1.6m	9分	1.6m	9分	1分	9分	1分	9分
平内町	高田				→24号直浪浜(高潮)の北側(高潮)の北側(高潮)の北側	1.8m	8分	1.8m	8分	1分	8分	1分	8分
平内町	高田				→24号直浪浜(高潮)の北側(高潮)の北側(高潮)の北側	2.0m	7分	2.0m	7分	1分	7分	1分	7分

▲平内町（夏泊半島東側）の代表地点における津波伝播時間

・避難方法について

原則、徒歩とする（歩行速度 1.0m/S を活用）

・避難可能時間及び可能距離について

夏泊半島西側

避難可能時間 7分-2分（避難開始時間）=5分（300秒）

避難可能距離 1.0m/秒×300秒=300m

避難可能範囲

避難する際は、直線的に移動可能ではないため、移動距離を求めるため補正する。移動距離と直線距離の比は、避難実態調査結果（※）より、徒歩・自動車とも1.5とする。

※国土交通省都市局「津波避難を想定した避難路、避難施設の配置及び避難誘導について（改訂）」（平成24年12月）

半径 $L = \text{避難可能距離} / 1.5$ (移動距離と直線距離の比)

避難可能範囲の半径 $L=300\text{m}/1.5=200\text{m}$ の円で表示

※夏泊半島東側は、津波到達時間まで1時間強あるため、各避難場所へ直接避難することとし、避難可能範囲は設定しない。

3) 各地区の検討内容

●洪水により浸水が予測される地区

小湊川の洪水ハザードマップには、洪水による浸水想定区域と土砂災害危険箇所(急傾斜、地すべり)が掲載されている。避難場所については、浸水想定区域外に避難場所が設定されており、最適な避難場所が確保されている。また避難経路については、最適な避難場所までの経路が土砂災害危険箇所によって分断される恐れがないため、最適な避難経路は確保されている状況である。

●孤立する恐れのある集落・避難場所がある地区、津波による浸水が予測される地区

次項以降に、各地区の検討及び施策の内容について掲載する。

平内町 洪水ハザードマップ



お問い合わせ

お問い合わせ先
お問い合わせ先
お問い合わせ先

お問い合わせ先	住所	電話番号	お問い合わせ先	住所	電話番号

※お問い合わせの際は、お名前、住所、電話番号、お問い合わせ先、お問い合わせ内容をお知らせください。

お問い合わせ

お問い合わせ先	住所	電話番号	お問い合わせ先	住所	電話番号

お問い合わせ

お問い合わせ先	住所	電話番号	お問い合わせ先	住所	電話番号

お問い合わせ



お問い合わせ先
平内町役場 総務課
〒991-1101 山形県平内町平内1-1-1
TEL:098-310-2111 FAX:098-310-2112
E-MAIL:town@city.hirai.lac.go.jp

お問い合わせ先	住所	電話番号	お問い合わせ先	住所	電話番号

お問い合わせ先	住所	電話番号	お問い合わせ先	住所	電話番号

お問い合わせ先	住所	電話番号	お問い合わせ先	住所	電話番号



お水の質をBELLY SYSTEM?

お水の質をBELLY SYSTEM?

1. 浄水器の選び方

2. 浄水器の設置場所

3. 浄水器のメンテナンス

4. 浄水器の交換時期




▲小湊川のハザードマップ

①土屋地区（孤立・津波浸水想定区域）


最適な避難場所の確保

- 旧土屋小学校は建物が解体され、一次避難場所として利用
- 漁港付近に避難場所となる土屋コミュニティセンターが立地
- 土屋コミュニティセンターは津波浸水想定区域内にあるため、津波発生時に使用不可能（大雨時には利用可能）

 津波発生時には、各避難目標地点から隣接する地区に立地する西平内中学校・山口小学校へ移動

最適な避難経路の確保（津波発生時の避難経路）

- 避難目標地点への経路
 - ・避難目標地点を3箇所設置
 - ・すべての避難目標地点までの経路上に障害する恐れのある危険箇所がある
- 避難目標地点から避難場所への経路
 - ・西平内中学校・山口小学校へは線路脇の通路及び国道4号を活用
 - ・西平内中学校・山口小学校への経路上に障害する恐れのある危険箇所がある


 避難経路の安全確保するため、下記対策を短期的施策として設定

事業 箇所	危険箇所 番号	実施 主体	事業箇所
急傾斜地	E-54	県	御懸2号
土石流	301-E-33	県	北土屋沢
急傾斜地	E-55	県	土屋1号

※西平内中学校・山口小学校への経路に係る危険箇所の対策は板橋地区に掲載

孤立した際の物資の輸送手段の確保

- 当地区の避難場所の西平内中学校グラウンドは、ヘリコプターの離発着が可能

 孤立発生時には、ヘリコプター（西平内中学校グラウンド）を利用

※地区内には、浪打（土屋地区）漁港があり、土屋コミュニティセンターから漁港までの経路上に危険箇所はないことから、大雨により孤立した際は、浪打（土屋地区）漁港の利用が可能

当地区の危険箇所対策（短期的施策）、板橋地区の危険箇所対策（短期的施策）完了後、孤立する恐れは解消

平内町①土屋地区
対象集落拡大図

- 津波からの避難方法
人家・避難目標地点・避難経路
- 避難目標地点(●)の設定
・津波発生時には、まずは、津波浸水区域外へ逃げる必要がある
・徒歩で逃げる限界の範囲を考慮し、避難目標地点を設定
 - 避難場所(●)の検証
・土砂災害危険区域、津波浸水区域外に立地されているか検証
 - 避難経路の検証
・人家から避難目標地点への経路(→)、避難目標地点から避難場所までの経路(→)、避難場所から隣接地区や役場までの経路(→)を検証

孤立した際の物資の輸送手段
⇒津波を利用する




凡 例	
○ 避難経路	● 避難目標地点
● 避難場所(検証済)	○ 津波浸水区域(推定)
○ 一般道(避難経路)	○ 国道
○ 県道	○ 市道
○ 町道	○ 村道
○ 河川	○ 鉄道
○ 公園	○ 学校
○ 公共施設	○ 商業施設
○ 公園	○ 公園
○ 公園	○ 公園

②浪打地区（孤立・津波浸水想定区域）


最適な避難場所の確保

- 浪打コミュニティセンターは危険区域外及び津波浸水想定区域外に立地しており安全
- 土砂災害警戒区域内や津波浸水想定区域内に居住する住民の人数に対応可能
- 北側の地区において、避難目標地点から浪打コミュニティセンターへの道路等がなく移動が不可能

 北側の地区において、浪打コミュニティセンターまで、車の避難を容認（津波到達予想時間前に到達可能）

最適な避難経路の確保（津波発生時の避難経路）


- 避難目標地点への経路
 - ・避難目標地点を2箇所設定
 - ・避難目標地点までの経路上に阻害する恐れのある危険箇所がある
- 避難目標地点から避難場所への経路
 - ・浪打コミュニティセンターへの経路上に阻害する恐れのある危険箇所がある（事業中）

 避難経路の安全確保するため、下記対策を短期的施策として設定

事業種別	危険箇所番号	実施主体	事業箇所
急傾斜地	II-42	県	浪打4号区域急傾斜地対策事業【事業中】
土石流	301-I-29	県	浪打沢

孤立した際の物資の輸送手段の確保

- 地区内にヘリコプターの離発着が可能なスペースがない
- 地区内には、浪打漁港（波打地区）があり、浪打コミュニティセンターから漁港までの経路上に危険箇所はない

 孤立発生時には、浪打漁港（波打地区）を利用

当地区の危険箇所対策（短期的施策）、板橋地区の危険箇所対策（短期的施策）完了後、孤立する恐れは解消

平内町②浪打地区対象集落拡大図



北側の住民は浪打コミュニティセンターへ車で避難

倒壊した際の物資の輸送手段
⇒漁港を利用する

車道からの避難方法
人家→避難目標地点→避難場所

- 避難目標地点(●)の設定
 - ・津波発生時には、まずは、津波浸水区域外へ逃げを必要有
 - ・徒歩で逃げる限界の範囲を考慮し、避難目標地点を設定

- 避難場所(●)の検証
 - ・土砂災害危険区域、津波浸水区域外に立地されているか検証

- 避難経路の検証
 - ・人家から避難目標地点への経路(==)
 - ・避難目標地点から避難場所までの経路(==)
 - ・避難場所から隣接地区や仮場までの経路(==)を検証

人家から避難場所までの避難経路

緊急避難場所
浪打コミュニティセンター

避難場所
避難所地 浪打4号
(募集中)


避難場所から隣接地区や仮場までの避難経路

凡 例	
	河川
	避難目標地点
	避難場所
	土砂災害危険区域
	津波浸水区域
	津波浸水区域外
	人家から避難目標地点までの経路
	避難目標地点から避難場所までの経路
	避難場所から隣接地区や仮場までの経路
	緊急避難場所
	避難場所
	土砂災害危険区域
	津波浸水区域
	津波浸水区域外
	人家から避難目標地点までの経路
	避難目標地点から避難場所までの経路
	避難場所から隣接地区や仮場までの経路

③板橋地区（孤立）


最適な避難場所の確保

- 中野コミュニティセンターは、危険区域内に立地しており不適
- 地区の北側にある山道は、役場までアクセス可能だが、通行困難

 隣接地区の西平内中学校・山口小学校へ避難させる

最適な避難経路の確保（土砂災害時の避難経路）


- 避難場所への避難経路
西平内中学校・山口小学校への経路上に阻害する恐れのある危険箇所がある

 避難経路の安全確保するため、下記対策を短期的施策として設定

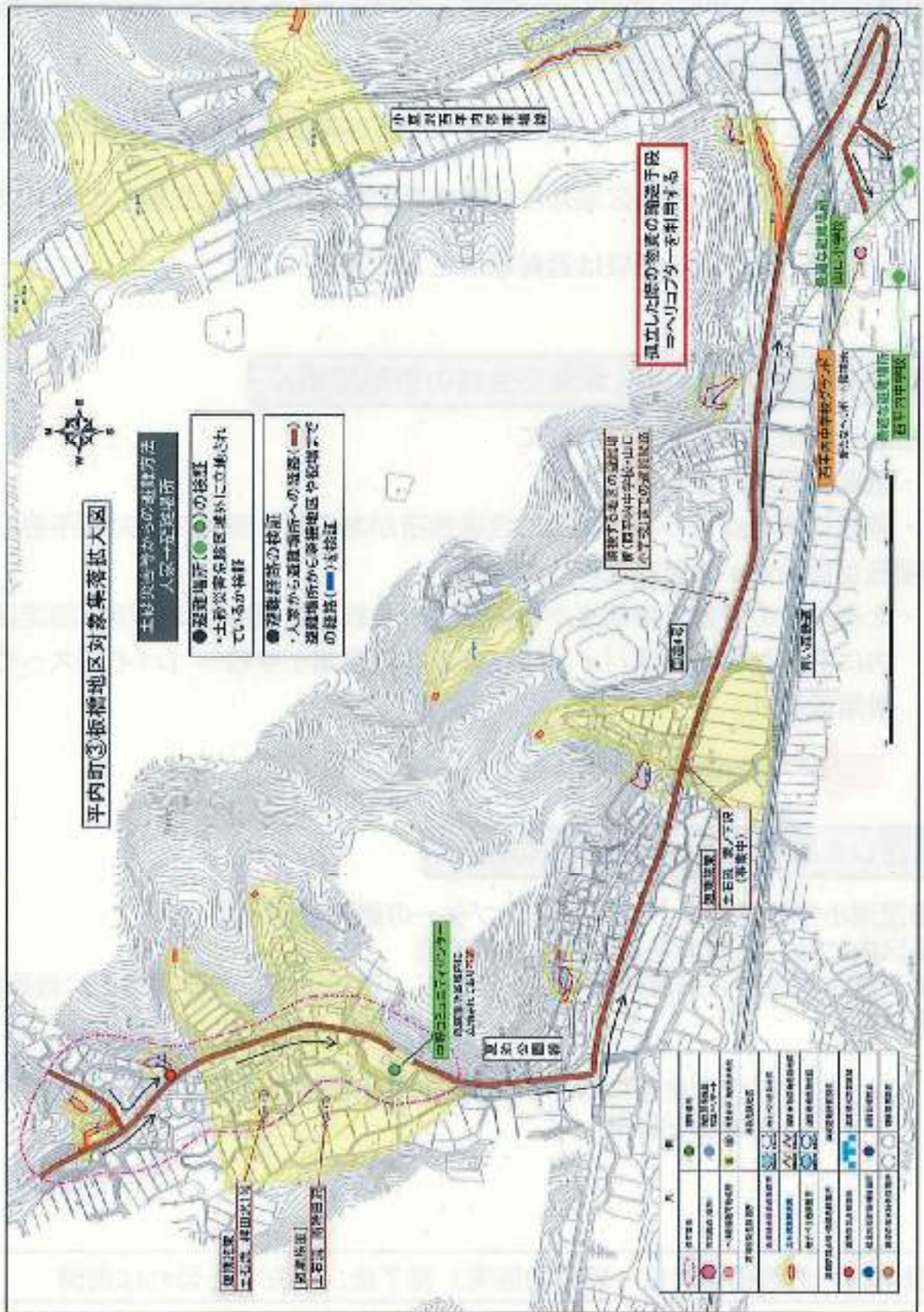
事業 名称	危険箇所 番号	実施 主体	事業箇所
土石流	301-I-8	県	神田沢1号
土石流	301-I-9	県	南神田沢
土石流	301-I-10	県	家ノ下沢砂防事業【事業中】

孤立した際の物資の輸送手段の確保

- 当地区の避難場所の西平内中学校グラウンドは、ヘリコプターの離発着が可能

 孤立発生時には、ヘリコプター（西平内中学校グラウンド）を利用

当地区の危険箇所対策（短期的施策）完了後、孤立する恐れは解消



④茂浦地区（孤立・津波浸水想定区域）

最適な避難場所の確保

- 茂浦コミュニティセンターは危険区域内及び津波浸水想定区域内に立地しており不適
- 旧茂浦小学校は、危険区域外及び津波浸水想定区域外に立地しており安全



旧茂浦小学校は避難場所として適正

最適な避難経路の確保（津波発生時の避難経路）

- 避難目標地点への経路について
 - ・避難目標地点を5箇所設定
 - ・避難目標地点までの経路上に危険箇所があるが、現状では対策不要
- 避難目標地点から避難場所への経路
 - ・北側地区の避難目標地点から旧茂浦小学校への経路は津波浸水想定区域内にあるため、茂浦バイパスへ移動し旧茂浦小学校へ（バイパスへの避難階段有り）



避難経路は確保されている

孤立した際の物資の輸送手段の確保

- 旧茂浦小学校グラウンドは、ヘリコプターの離発着が可能
- 地区内には、茂浦漁港もあり、利用可能
- 旧茂浦小学校から旧茂浦小学校グラウンド、茂浦漁港までの経路上に危険箇所はない



孤立発生時には、ヘリコプター（旧茂浦小学校グラウンド）及び茂浦漁港を利用

板橋地区の危険箇所対策（短期的施策）完了後、孤立する恐れは解消

⑤浦田地区（孤立・津波浸水想定区域）

最適な避難場所の確保

- 旧浦田小学校公園（一次避難場所）は危険区域内のため不適
- 浦田公民分館は危険区域外及び津波浸水想定区域外に立地しており安全
- 浦田公民分館は規模が小さいため、収容人数に問題有



隣接する双子へき地保育所も活用可能のため、浦田公民分館と併用

最適な避難経路の確保（津波発生時の避難経路）

- 避難目標地点への経路
 - ・避難目標地点を3箇所設定
 - ・避難目標地点までの経路上に阻害する恐れがある危険箇所がある
- 避難目標地点から避難場所への経路
 - ・浦田公民分館、双子へき地保育所への経路上に阻害する恐れがある危険箇所がある



避難経路の安全確保するため、下記対策を短期的施策として設定

事業 種別	危険箇所 番号	実施 主体	事業箇所
道路危険箇所	1309A027	県	豊泊公園線
急傾斜地	I-86	県	観音崎1号
急傾斜地	II-66	県	茂浦3号
急傾斜地	II-65	県	茂浦2号
道路危険箇所	1009A025	県	豊泊公園線

孤立した際の物資の輸送手段の確保

- 地区内にヘリコプターの離発着が可能なスペースがない
- 地区内には、稲生漁港(浦田地区)があり、浦田公民分館・双子へき地保育所から漁港までの経路上に危険箇所はない



孤立発生時には、稲生漁港(浦田地区)を利用

当地区の危険箇所対策（短期的施策）、板橋地区の危険箇所対策（短期的施策）完了後、孤立する恐れは解消

⑥ 稲生地区（孤立・津波浸水想定区域）

最適な避難場所の確保

- 稲生漁民センターは危険区域内及び津波浸水想定区域内に立地しており不適
 - ・ 当地区に適当な避難場所がないことから、津波警報が解除される十数時間、津波浸水想定区域外の人家へ避難
 - ・ 津波警報解除後、東田沢地区の東田沢集落圏防雪管理センター、東田沢保育所へ移動

最適な避難経路の確保（津波発生時の避難経路）

- 避難目標地点への経路
 - ・ 避難目標地点を3箇所設定
 - ・ 避難目標地点までの経路上に阻害する恐れがある危険箇所がある
- 避難目標地点から避難場所への経路
 - ・ 東田沢集落圏防雪管理センター、東田沢保育所への経路上に阻害する恐れがある危険箇所がある

避難経路の安全確保するため、下記対策を短期的施策として設定

事業 種類	危険箇所 番号	実施 主体	事業箇所
土石流	301-1-20	県	稲生沢砂防事業【事業中】
急傾斜地	1-30	県	稲生1号

※東田沢集落圏防雪管理センター、東田沢保育所への経路に係る危険箇所の対策は東田沢地区に掲載

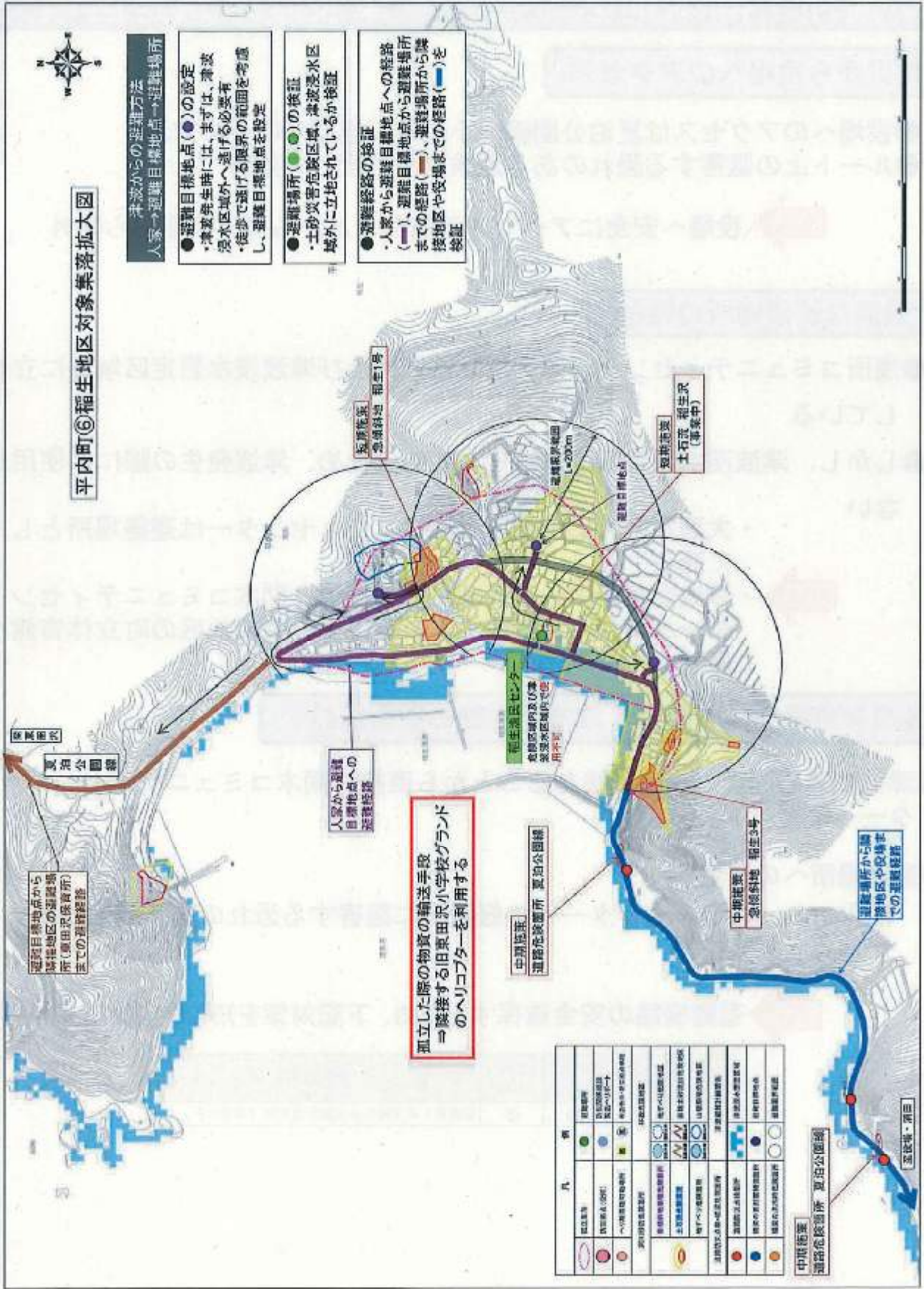
孤立した際の物資の輸送手段の確保

- 当地区の避難場所の東田沢集落圏防雪管理センター、東田沢保育所の付近にある旧東田沢小学校グラウンドは、ヘリコプターの離発着が可能
- 東田沢集落圏防雪管理センター、東田沢保育所から旧東田沢小学校グラウンドまでの経路上に危険箇所はない

孤立発生時には、ヘリコプター（旧東田沢小学校グラウンド）を利用

当地区の危険箇所対策（短期的施策）、板橋、茂浦、浦田地区の危険箇所対策（短期的施策）、及び中期的施策の対策完了後、孤立する恐れは解消

平内町⑥稲生地区対象集落拡大図



津波からの避難方法
 人家→避難目標地点→避難場所

●避難目標地点(●)の設定
 ・津波発生時には、まずは、津波浸水区域外へ逃げる必要あり
 ・徒歩で逃げる限界の範囲を考慮し、避難目標地点を設定

●避難場所(●●)の検証
 ・土砂災害危険区域、津波浸水区域外に立地されているか検証

●避難経路の検証
 ・人家から避難目標地点への経路(一)、避難目標地点から避難場所までの経路(二)、避難場所から隣接地区や役場までの経路(三)を検証


孤立した際の物資の輸送手段
 ⇒隣接する旧栗田沢小学校グラウンドのヘリコプターを利用する

凡 例	
避難場所	避難場所
避難目標地点	避難目標地点
避難経路	避難経路
避難経路(二)	避難経路(二)
避難経路(一)	避難経路(一)
避難経路(三)	避難経路(三)
避難経路(四)	避難経路(四)
避難経路(五)	避難経路(五)
避難経路(六)	避難経路(六)
避難経路(七)	避難経路(七)
避難経路(八)	避難経路(八)
避難経路(九)	避難経路(九)
避難経路(十)	避難経路(十)
避難経路(十一)	避難経路(十一)
避難経路(十二)	避難経路(十二)
避難経路(十三)	避難経路(十三)
避難経路(十四)	避難経路(十四)
避難経路(十五)	避難経路(十五)
避難経路(十六)	避難経路(十六)
避難経路(十七)	避難経路(十七)
避難経路(十八)	避難経路(十八)
避難経路(十九)	避難経路(十九)
避難経路(二十)	避難経路(二十)
避難経路(二十一)	避難経路(二十一)
避難経路(二十二)	避難経路(二十二)
避難経路(二十三)	避難経路(二十三)
避難経路(二十四)	避難経路(二十四)
避難経路(二十五)	避難経路(二十五)
避難経路(二十六)	避難経路(二十六)
避難経路(二十七)	避難経路(二十七)
避難経路(二十八)	避難経路(二十八)
避難経路(二十九)	避難経路(二十九)
避難経路(三十)	避難経路(三十)
避難経路(三十一)	避難経路(三十一)
避難経路(三十二)	避難経路(三十二)
避難経路(三十三)	避難経路(三十三)
避難経路(三十四)	避難経路(三十四)
避難経路(三十五)	避難経路(三十五)
避難経路(三十六)	避難経路(三十六)
避難経路(三十七)	避難経路(三十七)
避難経路(三十八)	避難経路(三十八)
避難経路(三十九)	避難経路(三十九)
避難経路(四十)	避難経路(四十)
避難経路(四十一)	避難経路(四十一)
避難経路(四十二)	避難経路(四十二)
避難経路(四十三)	避難経路(四十三)
避難経路(四十四)	避難経路(四十四)
避難経路(四十五)	避難経路(四十五)
避難経路(四十六)	避難経路(四十六)
避難経路(四十七)	避難経路(四十七)
避難経路(四十八)	避難経路(四十八)
避難経路(四十九)	避難経路(四十九)
避難経路(五十)	避難経路(五十)

⑦浅所・間木地区（孤立・津波浸水想定区域）

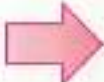
地区から役場へのアクセス

- 役場へのアクセスは夏泊公園線→小湊停車場線が唯一の方法
- ルート上の阻害する恐れのある危険箇所は全て対策済

 役場へ安全にアクセス可能なことから孤立集落から除外

最適な避難場所の確保

- 浅所コミュニティセンターは、危険区域外及び津波浸水想定区域外に立地している
- しかし、津波浸水想定区域に近接しているため、津波発生の際には使用しない


 ・大雨災害時には浅所コミュニティセンターは避難場所として適正
・津波発生時に、浅所地区の住民は、間木コミュニティセンターへ集合し、行政のバス等により隣接地区の町立体育館へ避難

最適な避難経路の確保（津波発生時の避難経路）

- 津波到達時間まで1時間強あることから直接、間木コミュニティセンターへ避難

●避難場所への経路

間木コミュニティセンターへの経路上に阻害する恐れのある危険箇所がある（事業中）

 避難経路の安全確保するため、下記対策を短期的施策として設定

事業種別	事業箇所番号	事業主体	事業箇所
急傾斜地	1-69	県	雷電林1号急傾斜地崩壊対策事業【事業中】

⑧間木・東滝地区（孤立・津波浸水想定区域）

地区から役場へのアクセス


- 役場へのアクセスは夏泊公園線→小湊停車場線が唯一の方法
- ルート上の阻害する恐れのある危険箇所は全て対策済



役場へ安全にアクセス可能なことから孤立集落から除外

最適な避難場所の確保

- 間木コミュニティセンターは津波浸水想定区域外にしているが、危険区域内に立地している（対策済のため使用可能）
- 東滝コミュニティセンターは危険区域外及び津波浸水想定区域外に立地しており安全



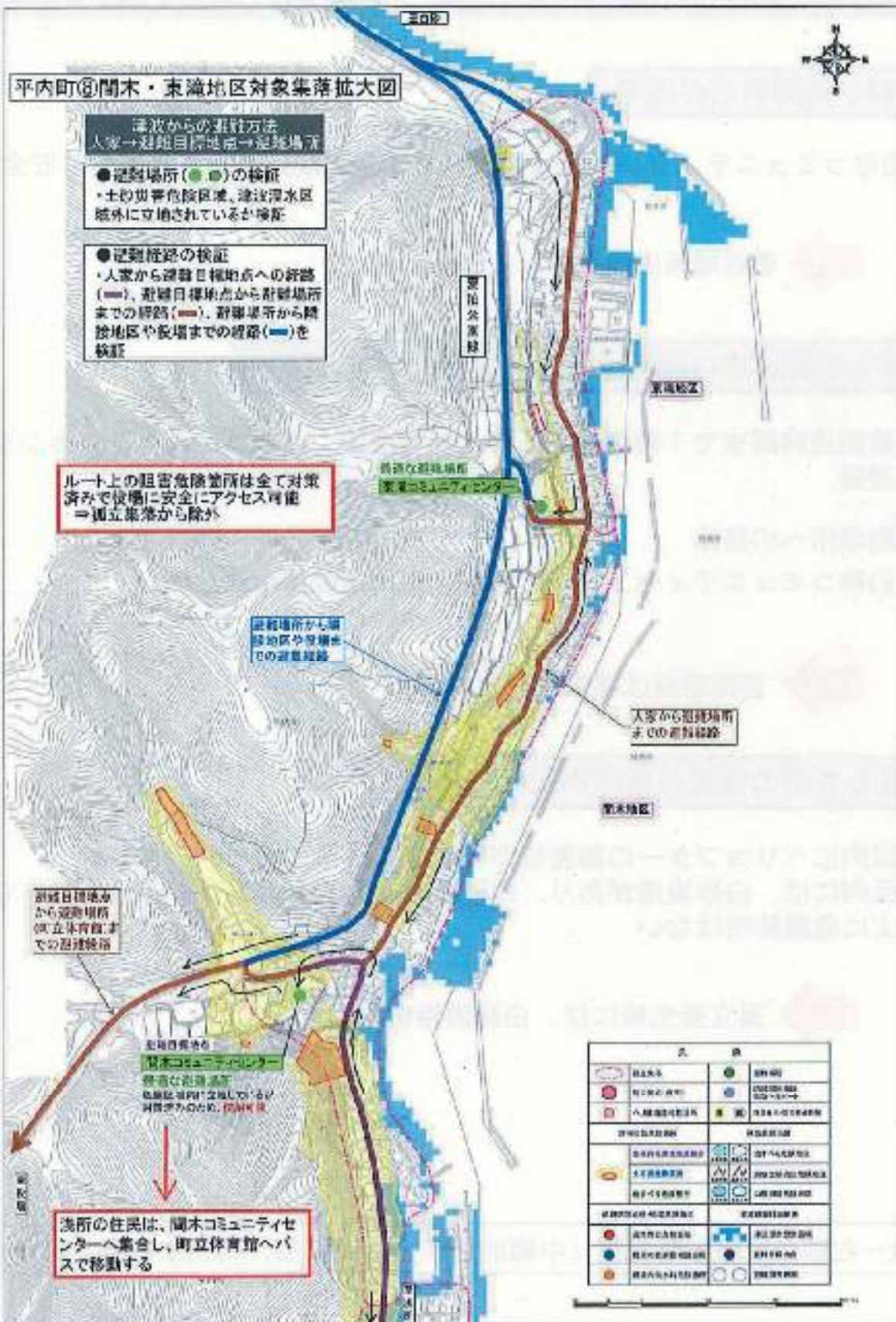
間木コミュニティセンター、東滝コミュニティセンターは避難場所として適正

最適な避難経路の確保（津波発生時の避難経路）

- 津波到達時間まで1時間強あることから直接、間木コミュニティセンター、東滝コミュニティセンターへ避難
- 避難場所への経路
間木コミュニティセンター、東滝コミュニティセンターへの経路上に危険箇所があるが、全て対策済




避難経路は確保されている



⑨白砂地区（孤立・津波浸水想定区域）


最適な避難場所の確保

- 白砂コミュニティセンターは津波浸水想定区域外に立地しており安全

 避難場所は確保されている


最適な避難経路の確保（津波発生時の避難経路）

- 津波到達時間まで1時間強あることから直接、白砂コミュニティセンターへ避難
- 避難場所への経路
白砂コミュニティセンターへの経路上に危険箇所はない

 避難経路は確保されている

孤立した際の物資の輸送手段の確保

- 地区内にヘリコプターの離発着が可能なスペースがない
- 地区内には、白砂漁港があり、白砂コミュニティセンターから漁港までの経路上に危険箇所はない

 孤立発生時には、白砂漁港を利用

東滝～白砂の危険箇所対策（中期的施策）の完了後、孤立する恐れは解消



平内町⑨白砂地区対象集落址大図

- 避難場所(●)の検証
 ・土砂災害危険区域、津波浸水区域外に立并ませているか検証
- 避難経路の検証
 ・人家から避難場所への経路(→)避難場所から開放地区や後援まで経路(→)を検証


津波からの避難方法
 人家→避難目標地点→避難場所



A		B	
避難場所	避難経路	避難経路	避難経路
避難場所	避難経路	避難経路	避難経路
避難場所	避難経路	避難経路	避難経路
避難場所	避難経路	避難経路	避難経路
避難場所	避難経路	避難経路	避難経路
避難場所	避難経路	避難経路	避難経路
避難場所	避難経路	避難経路	避難経路
避難場所	避難経路	避難経路	避難経路
避難場所	避難経路	避難経路	避難経路
避難場所	避難経路	避難経路	避難経路
避難場所	避難経路	避難経路	避難経路
避難場所	避難経路	避難経路	避難経路
避難場所	避難経路	避難経路	避難経路
避難場所	避難経路	避難経路	避難経路
避難場所	避難経路	避難経路	避難経路
避難場所	避難経路	避難経路	避難経路
避難場所	避難経路	避難経路	避難経路
避難場所	避難経路	避難経路	避難経路


⑩東田沢地区（孤立・津波浸水想定区域）

最適な避難場所の確保

- 旧東田沢小学校は、一次避難場所
- 東田沢集落圏防雪管理センターは、危険区域外及び津波浸水想定区域外へ立地しており安全
- 東田沢集落圏防雪管理センターは規模が小さいため、収容人数に問題有
 地区内にある東田沢保育所も活用可能のため、東田沢集落圏防雪管理センターと併用

最適な避難経路の確保（津波発生時の避難経路）


- 津波到達時間まで1時間強あることから直接、東田沢集落圏防雪管理センター、東田沢保育所へ避難
- 避難場所への経路
 東田沢集落圏防雪管理センター、東田沢保育所への経路上に阻害する恐れのある危険箇所がある（一部事業中）

 避難経路の安全確保するため、下記対策を短期的施策として設定

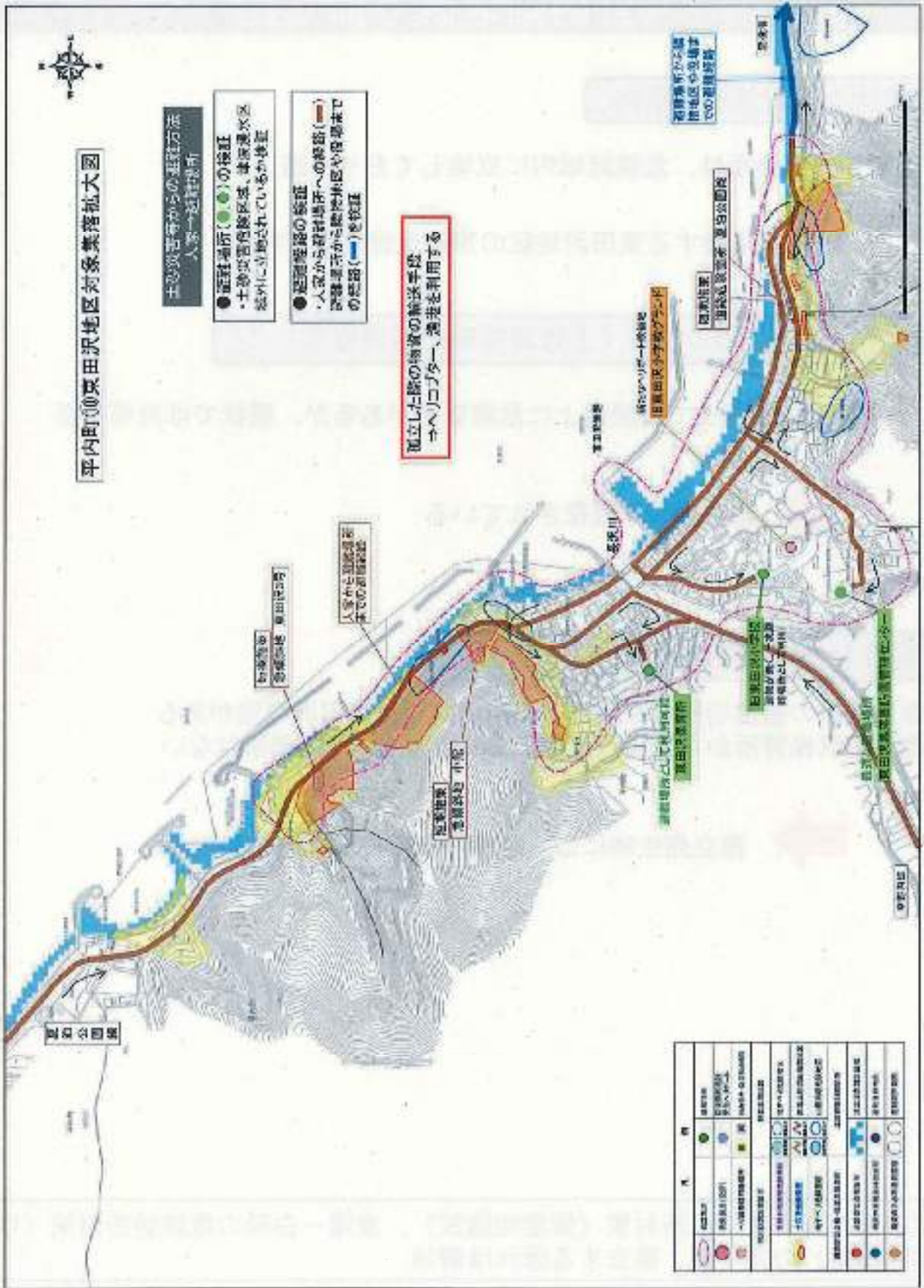
事業種別	危険箇所番号	危険種別	事業箇所
急傾斜地	D-68	暴	小館
急傾斜地	E-78	暴	東田沢3号
道路危険箇所	1009P202	暴	夏泊公園線

孤立した際の物資の輸送手段の確保

- 旧東田沢小学校グラウンドはヘリコプターの離発着が可能
- 地区内には、東田沢漁港もあり、利用可能
- 東田沢集落圏防雪管理センター、東田沢保育所から旧東田沢小学校グラウンド、東田沢漁港までの経路上に危険箇所はない

 孤立発生時には、ヘリコプター（旧東田沢小学校グラウンド）及び東田沢漁港を利用

当地区の危険箇所対策（短期的施策）、東滝～白砂の危険箇所対策（中期的施策）の完了後、孤立する恐れは解消



⑪野内畑地区（孤立）

最適な避難場所の確保

- 野内畑集会所は、危険区域内に立地しており不適



隣接する東田沢地区の東田沢保育所を利用

最適な避難経路の確保（土砂災害時の避難経路）

- 東田沢保育所までの経路上に危険箇所があるが、現状では対策不要



避難経路は確保されている

孤立した際の物資の輸送手段の確保

- 当地区の避難場所の東田沢保育所の付近に東田沢漁港がある
- 東田沢保育所から東田沢漁港までの経路上に危険箇所はない



孤立発生時には、隣接する東田沢漁港を利用

東田沢地区の危険箇所対策（短期的施策）、東滝～白砂の危険箇所対策（中期的施策）の完了後、孤立する恐れは解消

⑫松野木公民分館・旧東栄小学校地区（孤立）

最適な避難場所の確保


- 松野木公民分館は危険区域外に立地しており安全であるが収容能力が不十分
- 旧東栄小学校は危険区域外に立地しており安全で、地区の住民が避難しても収容能力は十分である



松野木公民分館で不足の場合は、旧東栄小学校を利用

最適な避難経路の確保（土砂災害時の避難経路）

- 松野木公民分館までの経路上に阻害する恐れのある危険箇所がある
- 並行して堤防道路があり、危険箇所の回避が可能であり、松野木公民分館は孤立しない
- 旧東栄小学校への経路上に耐震対策が未実施の橋梁がある

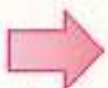


避難経路の安全確保するため、下記対策を短期的施策として設定

事業 種別	危険箇所 種別	実施 主体	事業内容
橋梁補修	小山表橋	県	清水川滝沢野内線

孤立した際の物資の輸送手段の確保

- 旧東栄小学校グラウンドは、ヘリコプターの離発着が可能




孤立発生時には、ヘリコプター（旧東栄小学校グラウンド）を利用

当地区の短期的施策の完了後、孤立する恐れは解消

⑬外童子地区（孤立）


最適な避難場所の確保

- 外童子コミュニティセンターは危険区域外に立地しており安全であるが、収容能力が不十分

 外童子コミュニティセンターで不足の場合は、旧東栄小学校を利用


最適な避難経路の確保（土砂災害時の避難経路）

- 外童子コミュニティセンターまでの経路上に危険箇所はない
- 旧東栄小学校までの経路上に危険箇所はあるが対策済

 避難経路は確保されている

孤立した際の物資の輸送手段の確保

- 旧東栄小学校グラウンドはヘリコプターの離発着が可能

 孤立発生時には、ヘリコプター（旧東栄小学校グラウンド）を利用

松野木公民分館地区の短期的施策の完了後、孤立する恐れは解消

⑭ 田茂木・内童子地区（孤立）

地区から役場へのアクセス

- 当該地区から役場への最適な経路には阻害する恐れのある危険箇所があるが、並行している農道等を迂回することによりアクセス可能



役場へ安全にアクセス可能なことから孤立集落から除外

最適な避難経路の確保（土砂災害時の避難経路）

- 内童子コミュニティセンターは危険区域外に立地しており安全であるが、地区の全住民に対し、収容能力が不十分



土砂災害警戒区域内の避難対象人数には十分対応可能

最適な避難経路の確保

- 内童子コミュニティセンターまでの経路上に危険箇所があるが現状では対策不要




避難経路は確保されている

⑮狩場沢地区（孤立・津波浸水想定区域）


最適な避難場所の確保

- 旧狩場沢小学校グラウンドは建物が無く、一次避難場所
- 狩場沢公民分館は津波浸水想定区域に隣接しているため、津波発生時には使用しない（大雨災害時には利用可能）

 津波発生時には旧狩場沢小学校グラウンド（一次避難場所）より隣接する東平内中学校、東小学校へ行政のバス等で避難

最適な避難経路の確保（津波発生時の避難経路）

- 津波到達時間まで1時間強あることから直接、旧狩場沢小学校グラウンドへ避難
- 避難場所への経路
 - ・旧狩場沢小学校グラウンドへの経路上に危険箇所はない
 - ・東平内中学校、東小学校への経路上に阻害する恐れのある危険箇所がある（事業中）


 避難経路の安全確保するため、下記対策を短期的施策として設定

事業種別	施設箇所番号	実施主体	事業箇所
遊路上砂流出	30L-H0030	県	奥地保安林保全緊急対策事業【事業中】 （狩場沢字避難地内）

※箇所は、「各地区から役場までの経路」のページに表示

孤立した際の物資の輸送手段の確保

- 当地区の避難場所の東小学校グラウンドは、ヘリコプターの離発着が可能

 孤立発生時には、ヘリコプター（東小学校グラウンド）を利用

※地区内には、狩場沢漁港があり、狩場沢公民分館から漁港までの経路上に危険箇所はないことから、大雨により孤立した際は、狩場沢漁港の利用が可能

当地区の危険箇所対策（短期的施策）の完了後、孤立する恐れは解消

⑩助白井地区（孤立）

最適な避難場所の確保

- 旧狩場沢小学校助白井分校は、耐震化されていない
- また、裏手にある堀差川が氾濫すると建物自体浸水する危険性がある



- ・大雨災害時には隣接する狩場沢公民分館を避難場所とする
- ・地震発生時には隣接する東平内中学校、東小学校を避難場所とする

最適な避難経路の確保（土砂災害時の避難経路）

- 狩場沢公民分館への経路上に危険箇所はない
- 東平内中学校、東小学校までの経路上に阻害する恐れのある危険箇所がある（事業中）



避難経路の安全確保するため、短期的施策として設定（施策は前ページに掲載）

孤立した際の物資の輸送手段の確保

- 当地区の避難場所の東小学校グラウンドは、ヘリコプターの離発着が可能



孤立発生時には、ヘリコプター（東小学校グラウンド）を利用

※旧狩場沢小学校助白井分校グラウンドは、ヘリコプターの離発着が可能

狩場沢地区の危険箇所対策（短期的施策）の完了後、孤立する恐れは解消

⑰大和山地区（孤立）

最適な避難場所の確保

- 地区内には指定されている避難場所がない

➡ 隣接する地区の旧東栄小学校を利用

最適な避難経路の確保（土砂災害時の避難経路）

- 旧東栄小学校への経路上に危険箇所はあるが、現状では対策不要

➡ 避難経路は確保されている

孤立した際の物資の輸送手段の確保

- 当地区の避難場所の旧東栄小学校グラウンドは、ヘリコプターの離発着が可能


➡ 孤立発生時には、ヘリコプター（旧東栄小学校グラウンド）を利用

松野木公民分館地区の短期的施策の完了後、孤立する恐れは解消

⑱東和・浜子地区（津波浸水想定区域）

最適な避難場所の確保

- 浜子地区総合研修センターは危険箇所区域外及び津波浸水想定区域外に立地しており安全が確保
- 東和コミュニティセンターは津波浸水想定区域内にあるため、津波発生時には使用不可



- ・浜子地区総合研修センターは避難場所として適正
- ・東和地区からは隣接する町立体育館へ避難

最適な避難経路の確保（津波発生時の避難経路）

- 津波到達時間まで1時間強あることから直接、浜子地区総合研修センター、町立体育館へ避難
- 避難場所への経路
浜子地区総合研修センター、町立体育館への経路上に危険箇所はない



避難経路は確保されている

⑱ 清水川・口広地区（津波浸水想定区域）

最適な避難場所の確保

- 清水川コミュニティセンターは津波浸水想定区域付近にあるため、津波発生時には使用しない
- 東平内中学校、東小学校、口広林業集落コミュニティセンターは危険区域外及び津波浸水想定区域外に立地しており安全



- ・ 東平内中学校、東小学校、口広林業集落コミュニティセンターは避難場所として適正
- ・ 清水川地区からは隣接する東平内中学校、東小学校へ避難

最適な避難経路の確保（津波発生時の避難経路）

- 津波到達時間まで1時間強あることから直接、東平内中学校、東小学校、口広林業集落コミュニティセンターへ避難
- 避難場所への経路
東平内中学校、東小学校、口広林業集落コミュニティセンターへの経路上に危険箇所は無い



避難経路は確保されている

物資の輸送手段の確保

- 当地区は、孤立する恐れはないものの、東小学校グラウンドはヘリコプターの離発着が可能で、物資の輸送時にヘリコプターの利用が可能

資料9 消防施設等の現況

平成30年4月1日現在

区 分	消 防 吏 員 消 並 防 団 員 (人)	消防ポンプ				救 急 車 (台)	広 報 車 (台)	消 火 栓 (基)	防 火 水 槽 40 立 米 以 上 (基)
		消 防 ポ ン プ 自 動 車 (台)	水 槽 付 消 防 ポ ン プ 自 動 車 (台)	小 型 動 力 積 載 車 (台)	小 型 動 力 ポ ン プ (台)				
消防署	34		2			2(1)	1		
本 団	14						1		
小湊分団	18	1			2			71	22
浅所分団	14			1	4			12	5
東田沢分団	27	1			2			18	11
内童子分団	15			1				4	4
東滝分団	11			1				10	2
浜子分団	17			1				8	1
清水川分団	26	1			2			22	9
口広分団	20	1			1			8	4
狩場沢分団	12			1	2			14	5
松野木分団	16	1						3	1
外童子分団	11			1				6	2
山口分団	23	1			1			16	11
茂浦分団	18			1	1			8	2
藤沢分団	15			1				8	4
浦田分団	16			1				6	3
稲生分団	11			1				5	1
土屋分団	13			1	2			4	5
中野分団	14			1	1			10	
総 計	345	6	2	12	18	2(1)	2	248	95

※ () 内の数字は、予備車

資料10 消防ポンプ自動車及び消防水利整備計画

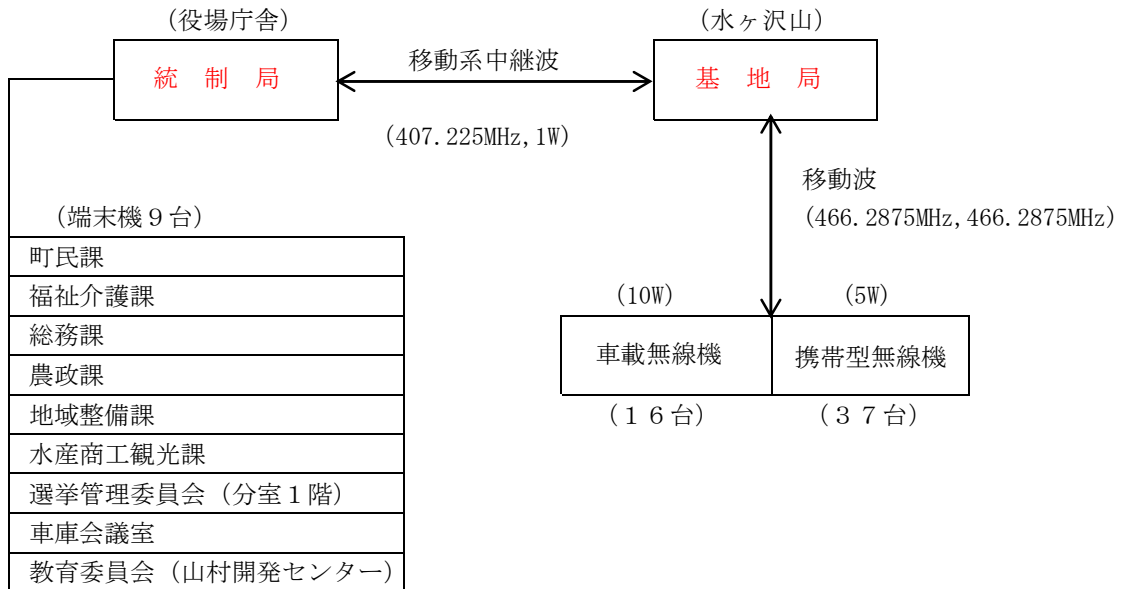
区 分	年 度	全 体 計 画	平 成	平 成	平 成	平 成	平 成
		平成18年度～32年度	28年度	29年度	30年度	31年度	32年度
消防ポンプ自動車		2台	1台		1台		
小型動力ポンプ							
小型動力ポンプ付積載車		6台	1台	2台		2台	1台
消火栓		5基	1基	1基	1基	1基	1基
防火水槽(40立米)		1基	1基				

資料 1 1 町無線設備一覧

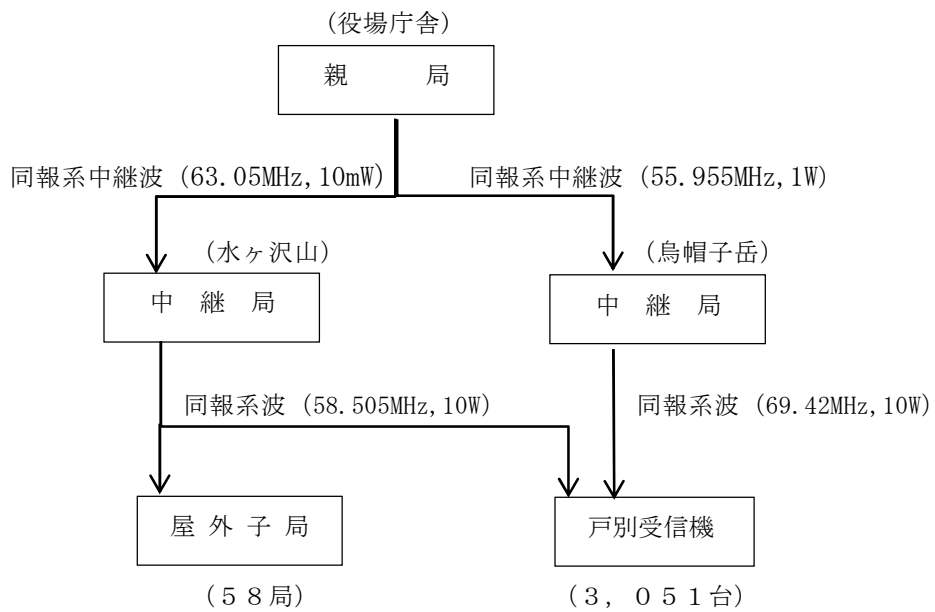
局 種 別	呼出名称	配置等	出 力
基地局 407.225MHz	ぼうさいひらない	総務課	10W
移動局 466.2875MHz	ぼうさいひらない 1	農政課パジェロ	10W
	〃 2	予備機（無線室）	10W
	〃 3	町民課博愛号	10W
	〃 4	地域整備課ハイラックス・サーフ	10W
	〃 5	福祉介護課ムーブ1	10W
	〃 6	予備機（無線室）	10W
	〃 7	地域整備課アトラス	10W
	〃 8	地域整備課プロボックス	10W
	〃 9	福祉介護課ムーブ2	10W
	〃 10	予備機（無線室）	10W
	〃 11	総務課中型バス	10W
	〃 12	予備機（無線室）	10W
	〃 13	農政課プラド	10W
	〃 14	総務課ステップワゴン	10W
	〃 15	総務課ランドクルーザー	10W
	〃 16	総務課インサイト	10W
	〃 21	携帯無線機	5W
	〃 22	携帯無線機	5W
	〃 23	携帯無線機	5W
	〃 24	携帯無線機	5W
〃 25	携帯無線機	5W	
〃 26	携帯無線機	5W	
〃 27	携帯無線機	5W	
〃 28	携帯無線機	5W	
〃 29	携帯無線機	5W	
〃 30	携帯無線機	5W	

資料 1 2 町防災無線通信系統図

移動系




同報系



資料 1 3 県防災情報ネットワーク回線構成図

青森県防災情報ネットワーク回線構成図

平成30年11月1日現在



資料14 消防無線設備の状況

デジタル無線局数（基地局・移動局）

その1

平成29年4月1日現在

呼出名称	組込周波	基地局	移動局		
			10W		5W
			消防用	救急用	
あおもりしょうぼう	消防波 1	1	71	9	49
	消防波 2				
	消防波 3				
	消防波 5				
	救急波 1				
	救急波 2				
	主運用波 1				
	統制波 1				
	統制波 2				
	統制波 3				
あおもりしょうぼう はらべつ	消防波 1	1	71	9	49
	消防波 2				
	救急波 1				
	主運用波 1				
	統制波 1~3				
あおもりしょうぼう つるがさか	消防波 1	1	71	9	49
	救急波 1				
	主運用波 1				
	統制波 1~3				
あおもりしょうぼう なみおか	消防波 2	1	9	2	9
	消防波 3				
	救急波 1				
	救急波 2				
	主運用波 1				
	統制波 1~3				
あおもりしょうぼうひらない みずがさわ	消防波 1	1	7	2	10
	消防波 4				
	消防波 5				
	救急波 1				
	主運用波 1				
	統制波 1~3				
あおもりしょうぼう そとがはま	消防波 5	1	3	2	4
	救急波 1				
	主運用波 1				
	統制波 1~3				

その2

呼出名称	組込周波	基地局	移動局		
			10W		5W
			消防用	救急用	
あおもりしょうぼう いまべつ	消防波 5	1	3	2	4
	救急波 1				
	主運用波 1				
	統制波 1~3				
合 計		7	93	17	76
			186		
総 計		193 局			

※無線設備基地局のあおもりしょうぼうひらなみずがさわ、あおもりしょうぼうなみおかは多重無線。その他の基地局は専用線(ビジネスユーザー)で無線遠隔制御。

資料15 水防倉庫資機材整備状況

平成30年4月1日現在

主要資機材 倉庫名	スコップ	ツルハシ	掛矢	ハンマー	唐 鋏	ペンチ	斧	のこぎり	かま	麻袋	杭	ビニールシート
平内消防署	25	8	2	3	15	5	5	2	15	700	150	11
小湊分団消防屯所	17	2	2	1	10	1	1	3	10	250		
東田沢分団消防屯所	13	2	1	1	7	1	2	5	5	350		
清水川分団消防屯所	11	7	1	1	4	1	1	2	12	250		
松野木分団消防屯所	3	2	1	1	3	1	1	2	6	150		
狩場沢分団消防屯所	6	2	2	1	4	1	1	4	5	300		
外童子分団消防屯所	7	3	1	1	5	1	1	3	9	200		
口広分団消防屯所	8	1	1	1	8	1	2	2	8	250		

資料16 流出油防除資機材整備状況

平成30年4月1日現在

区 分	油吸着材	油吸着マット	オイルフェンス	備 考
平内消防署	110kg	65cm×65cm 200枚 50cm×50cm 200枚		

資料17 救助資機材等の整備状況

その1

区	一般救助用具						重量物排除用器具					切断用器具							
	かぎ付はしご	三・二連はしご	金属製折りたたみはしご	空気式救助マット	救命索発射銃	救助用縛帯	平担架	油圧ジャッキ	油圧スプレッダー	可搬ウインチ	マット型空気ジャッキ	空気式大型油圧スプレッダー	油圧切断機	エンジンカッター	ガス溶接機	チェーンソー	鉄線カッター	空気銃	空気式大型油圧切断機
分	2	2				4		1	1	1	0		1	2		3	1		

その2

区	破壊用器具			測定用器具				人工蘇生器	呼吸保護用器具				隊員保護用器具										
	万能斧	ハンマー	削岩機	ハンマドリル	可燃性ガス測定器	有毒ガス測定器	酸素濃度測定器		放射線測定器	空気呼吸器	酸素呼吸器	簡易呼吸器	送排風機	耐電手袋	耐電衣	耐電ズボン	耐電長靴	防毒衣	耐熱服				
分	5	5			2								12						15				

その3

区	放射線防護具	水難救助用器具							山岳救助用具		その他の救助用器具							
		潜水器具	救命胴衣	水中投光器	救命浮標	浮標	救命ボート	船外機	水中スクーター	登山器具	バスケット型担架	投光器	携帯拡声器	携帯無線機	応急処置用セット	緩降機	ロープ登降機	充電器
分		6	23		4	3					1	2	2	10	1			

資料18 広域防災拠点等の整備状況

施設名	所在地	連絡先	宿泊可能人員	物資等収容スペース	利用可能な設備状況	備考
山村開発センター	平内町大字小湊 字下槻12-1	教育委員会 生涯学習課	人 60		トイレ、暖房設備 給食設備	
武道館	平内町大字小湊 字下槻12-1	TEL 755-2565 FAX 755-2078		m ² 340	トイレ	
陸上競技場	平内町大字小湊 字後菴16				トイレ、電源、水道	避難所
旧浅所小学校	平内町大字福館 字雷電林1-50	総務課 TEL 755-2111 FAX 755-2145	222		トイレ、電源、水道	避難所

資料19 重機類の整備状況

平成30年4月1日現在

区分	トラック	ダンプトラック	ブルドーザー	トラクタ	ショベル	ショベルローダー	パワショベル	シヨベルローダー	ログローダー	モーターグレーダー	ロータリー	散布車	クレーン車	ローラー	スクレーパー	ホイールタイプトラクタ	浮グレーン	トレイラー	リフト車	作業車	パネル橋	締固機械
台数	1					3		3	1	1												

資料20 山腹崩壊危険地

a. 国有林

東北森林管理局

平成20年3月31日現在

番号	位置			直接保全対象施設		
	町	大字	字 (林班)	人家戸数	公共施設	道路
12	平内町	土屋	高森山 (420)	12		国
13	〃	〃	〃 (420)		JR	
14	〃	福島	雷電林 (423)	42		県
15	〃	〃	石神山 (424)	16		
16	〃	浪打	水ヶ沢山 (432)	2		町
17	〃	稲生	月泊山 (433)			県
18	〃	茂浦	〃 (434)	12		
19	〃	〃	〃 (435)		水産総合研究所	県
20	〃	浅所	雷電林 (421)			県
21	〃	盛田	石神山 (426)	1		町

b. 民有林

県農林水産部林政課
平成22年3月31日現在

危険地区番号		位 置			公 共 施 設 等		
		町	大字	字	人家	公共施設 (道路を除く)	道路
301	S0001	平内町	茂 浦	馬屋尻	8		県
301	S0002	〃	〃	浦田	10		
301	S0003	〃	東田沢	小館	35		県
301	S0004	〃	〃	小湊越	6		〃
301	S0005	〃	〃	〃	13		町
301	S0006	〃	〃	〃			県
301	S0007	〃	〃	〃			〃
301	S0008	〃	白 砂	脇ノ沢			〃
301	S0009	〃	田茂木	福取			町
301	S0010	〃	内童子	引ノ越			林
301	S0011	〃	稲 生	稲生	10		県
301	S0012	〃	茂 浦	前田	5		〃
301	S0013	〃	東田沢	小湊越	10		〃
301	S0014	〃	小 湊	外の沢			〃
301	S0015	〃	小 湊	愛宕			町
301	S0016	〃	山 口	山口	10		町
301	S0017	〃	山 口	小沢	13		国

資料21 崩壊土砂流出危険地

a. 国有林

東北森林管理局
平成20年3月31日現在

番号	位 置			直接保全対象施設		
	町	大 字	字 (林 班)	人家戸数	公共施設	道 路
23	平内町	松野木	カド山 (401・402)	15		町
24	〃	田茂木	福取山 (407~410)			〃
25	〃	山 口	二股山 (413~416)	15		〃
26	〃	東 滝	雷電林 (421)			県
27	〃	〃	〃 (421)	5		県
28	〃	中 野	水ヶ沢山 (428)			町
29	〃	浪 打	〃 (432)	4		
30	〃	茂 浦	月泊山 (434)	4		県

b. 民有林

県農林水産部林政課
平成22年3月31日現在

危険地区番号		位 置			公 共 施 設 等		
		町	大 字	字	人家	公共施設 (道路を除く)	道路
301	H0001	平内町	茂 浦	茂浦	20		県道
301	H0002	〃	東田沢	横峰	6		〃
301	H0003	〃	〃	野内畑	11		
301	H0004	〃	〃	無沢	6	1	県道
301	H0005	〃	東田沢	小湊越	10		県道
301	H0006	〃	〃	三ッ角			〃
301	H0007	〃	白 砂	深沢	2		〃
301	H0008	〃	〃	脇ノ沢			〃
301	H0009	〃	〃	脇ノ沢			〃
301	H0010	〃	外童子	枕木			〃
301	H0011	〃	〃	滝ノ沢			〃
301	H0012	〃	〃	〃		1	〃
301	H0013	〃	〃	〃		1	〃
301	H0014	〃	〃	〃		1	〃
301	H0015	〃	〃	〃			〃
301	H0016	〃	〃	〃			林道
301	H0017	〃	〃	〃			〃
301	H0018	〃	〃	〃			県道
301	H0019	〃	〃	〃			〃
301	H0020	〃	東田沢	小湊越			町道
301	H0021	〃	〃	〃			〃
301	H0022	〃	福 館	福館			〃
301	H0023	〃	外童子	枕木			県道
301	H0024	〃	〃	滝ノ沢			林道
301	H0025	〃	〃	〃			県道
301	H0026	〃	〃	〃			〃
301	H0027	〃	内童子	角頭			林道
301	H0028	〃	外童子	滝ノ沢		1	県道
301	H0029	〃	〃	〃		1	県道
301	H0030	〃	狩場沢	堀差	172	2	国道
301	H0031	〃	外童子	滝ノ沢			林道
301	H0032	〃	〃	〃			林道
301	H0033	〃	〃	〃	1		私道

資料 2 2 小規模山地崩壊危険地

県農林水産部林政課
平成 2 2 年 3 月 3 1 日現在

危険地区番号		位 置			公 共 施 設 等		
		町	大 字	字	人 家	公共施設 (道路を除く)	道路
3 0 1	小 0 0 0 1	平内町	茂 浦	九艘前	3		県道
3 0 1	小 0 0 0 2	〃	小 湊	松山			林道
3 0 1	小 0 0 0 3	〃	東田沢	下田沢	2		県道
3 0 1	小 0 0 0 4	〃	茂 浦	浦田 (No.1)	1		〃
3 0 1	小 0 0 0 5	〃	東田沢	上田沢	1		町道
3 0 1	小 0 0 0 6	〃	茂 浦	浦田 (No.2)	3		県道
3 0 1	小 0 0 0 7	〃	土 屋	淀川	2		国道
3 0 1	小 0 0 0 8	〃	稲 生	稲生	3		県道
3 0 1	小 0 0 0 9	〃	東田沢	小湊越			町道
3 0 1	小 0 0 1 0	〃	東 滝	滝	2		町道

資料 2 3 雪崩危険箇所

県土整備部河川砂防課
平成 2 9 年 9 月 3 0 日現在

その 1

箇所 番号	箇所名	位置		延長 m	傾斜 度	高さ m	人家 戸数	公共建物	公共施設
		市町村名	大字小字						
3 2	久慈ノ浜	平内町	東田沢	140	40	20	13		
3 3-1	稲生 1 号	〃	稲生	170	30	60	9		県道
3 4	稲生 3 号	〃	稲生	140	40	100	6		県道
3 5	浦田 1 号	〃	茂浦	80	40	30	6	学校	
3 6	浦田 2 号	〃	茂浦	220	45	30	16		県道 町道
3 8	茂浦 1 号	〃	茂浦	80	40	40	0		町道
3 9	茂浦 2 号	〃	茂浦	250	45	90	12		町道
4 2	中野	〃	中野	260	35	40	15		町道
4 4	堤ヶ沢 1 号	〃	盛田	80	40	15	1	救護施設白鳥ホーム	
4 5	堤ヶ沢 2 号	〃	盛田	100	40	20	1	救護施設白鳥ホーム	
4 6	塚ノ越	〃	盛田	180	20	20	6		
4 7	福島 2 号	〃	福島	300	40	35	10	公民館	町道
4 9	雷電林	〃	浅所	200	30	75	31		町道
5 0	東滝 1 号	〃	東滝	500	40	55	47	公民館	県道
5 1	東滝 2 号	〃	東滝	250	40	15	15		町道
5 3	小館	〃	小館	300	30	30	28		県道 町道
5 4	椿山	〃	東田沢	600	40	60	9		県道
5 8	土屋 1 号	〃	土屋	250	50	30	16		町道
5 9	土屋 2 号	〃	土屋	200	40	70	5		鉄道 国道
6 0	土屋 4 号	〃	土屋	120	30	15	6		鉄道 国道
9 1 6	大和山 3 号	〃	外童子	250	30	240	9		県道 私道 河川
9 8 3	土屋 3 号	〃	土屋	20	40	20	12		国道
9 8 4	山口	〃	山口	360	25	16	15		
9 8 5	福島 1 号	〃	福島	180	40	30	11		町道
9 8 6	浅所	〃	浅所	150	45	25	6		町道
9 8 7	浦田 3 号	〃	茂浦	80	40	28	5		町道
9 8 8	茂浦 3 号	〃	茂浦	150	40	90	0	学校	
9 8 9	狩場沢	〃	狩場沢	350	40	110	15	消防屯所他	町道 河川
9 9 0	大和山 1 号	〃	外童子	350	40	100	6	保育園	私道 河川 橋梁
9 9 1	大和山 2 号	〃	外童子	100	28	150	1		私道 河川
9 9 2	大和山 4 号	〃	外童子	300	35	150	8	保育園	県道
9 9 3	大和山 5 号	〃	外童子	400	40	110	1	学校	

県農林水産部林政課
平成 2 2 年 3 月現在

その 2

危険地区番号	町	位置			人家	公共施設等	
		大字	字	公共施設 (道路を除く)		道路	
3 0 1	な 0 0 0 1	平内町	東田沢	小湊越	4		県道
3 0 1	な 0 0 0 2	〃	田茂木	福取			町道

資料 2 4 砂防指定地

県土整備部河川砂防課
平成 2 9 年 9 月 3 0 日現在

その 1

番号	告示年月日	告示番号	溪流名	所在地		延長 (m)	面積 (h a)	適用
				大字	字			
11	昭和 19. 12. 20	604	小湊川	田茂木	田の沢外 3 字	1, 020×40	4. 080	
12	昭和 23. 5. 20	91	清水川	松の木	柏木山 大栗山	220×90	1. 980	
13	昭和 23. 5. 20	91	清水川	外童子	杭木外 2 字	680×90	5. 520	
18	昭和 26. 10. 2	890	清水川	外童子	滝ノ沢他 2 字	400×30	1. 200	
21	昭和 26. 10. 2	890	清水川	外童子	滝ノ沢外 2 字	400×80	3. 200	
24	昭和 26. 11. 13	963	倉出沢	田茂木	倉出沢	40×10	0. 040	小湊川
26	昭和 26. 11. 13	963	倉出沢	田茂木	倉出沢	600×160	9. 600	小湊川
30	昭和 27. 9. 11	1, 206	小湊川	田茂木	家岸	3, 400×40	13. 600	
31	昭和 27. 9. 11	1, 206	小湊川	田茂木	家岸	3, 400×100	34. 000	
34	昭和 27. 9. 11	1, 206	清水川	外童子	松倉	2, 120×90	19. 080	
35	昭和 27. 9. 11	1, 206	清水川	外童子	松倉	2, 120×100	21. 200	
40	昭和 30. 5. 10	629	助八沢	内童子	助八沢	600×10	0. 600	小湊川
41	昭和 30. 5. 10	629	助八沢	内童子	助八沢	600×80	4. 800	
48	昭和 31. 12. 27	2, 152	小湊川	内童子	引の越外 2 字	520×74	3. 848	
58	昭和 36. 3. 7	318	清水川	外童子	滝沢	350×50	1. 750	
61	昭和 38. 10. 14	2, 612	堀差川	狩場沢	堀差	400×100	4. 000	
62	昭和 39. 9. 17	2, 690	清水川	外童子	滝沢	500×70	3. 500	
64	昭和 42. 3. 31	1, 158	倉出沢	内童子	角頭	730×100	3. 650	小湊川
66	昭和 42. 3. 31	1, 159	西又沢	外童子	滝沢	680×70	4. 760	清水川
67	昭和 42. 3. 31	1, 159	三角沢	外童子	滝沢	2, 150×300	32. 250	
68	昭和 42. 3. 31	1, 159	小湊川倉出沢	内童子	角頭 田ノ沢	1, 200×80	9. 600	

その2

番号	告示年月日	告示番号	渓流名	所在地		延長 (m)	面積 (ha)	適用
				大字	字			
85	昭和 48. 2. 1	221	鷺の沢	東滝	雷電林 雷電林国有林	700×60	4.200	
86	昭和 48. 2. 1	221	二股沢長沢	増田	二股山国有林	1,400×190	13.300	
93	昭和 48. 7. 11	1,541	二股沢	増田	二股山国有林	320×240	3.840	盛田川
102	昭和 52. 1. 24	55	長沢	増田	二股山国有林	450×	1.100	盛田川
132	昭和 60. 6. 15	933	助八沢	田茂木 内童子	助八 角頭	112×	0.230	小湊川
146	平成 1. 10. 6	1,691	間木川	東滝	雷電林国立公園	410×	1.910	
150	平成 3. 1. 11	42	茂浦沢 西の沢	茂浦	浦田越 家ノ上	225×	1.650	
158	平成 7. 2. 13	216	茂浦沢	茂浦	浦田越 家ノ上	128×	0.360	
160	平成 8. 2. 5	156	間木川	東滝	雷電林国有林	308×	1.480	
164	平成 9. 12. 4	2,059	立石子沢	東田沢	治左エ門菴 無沢、小湊越	523×	0.870	
166	平成 10. 7. 16	1,467	茂浦沢	茂浦	茂浦、家ノ上 浦田越	230×	0.490	
167	平成 11. 2. 12	179	茂浦沢	茂浦	浦田越、家ノ上 茂浦	556×	17.560	
171	平成 13. 12. 6	1,706	塚ノ越沢	盛田	石神山国有林 堤ヶ沢	220×	1.740	
173	平成 14. 5. 8	357	塚ノ越沢	盛田	堤ヶ沢	120×	0.460	
185	平成 17. 5. 30	559	塚ノ越沢	盛田	堤ヶ沢	124×	0.821	
189	平成 19. 5. 18	629	塚ノ越沢	盛田	堤ヶ沢 石神山国有林	229×	0.243	
198	平成 19. 9. 12	1,178	北間木沢	東滝	雷電林国有林 雷電林	162×	0.520	
199	平成 20. 7. 29	912	北間木沢	東滝	鷺ノ沢 雷電林国有林	244×	0.947	
202	平成 21. 7. 29	813	右間木沢	東滝	鷺ノ沢 雷電林国有林	221×	0.526	
203	平成 21. 7. 29	813	東立石小沢	東田沢	小湊越、三ッ角 無沢	319×	1.509	
221	平成 27. 11. 17	1,144	家ノ下沢	中野	堤ヶ沢、家ノ下	157×	1.279	
223	平成 28. 3. 31	546	稲生沢	稲生	月泊山国有林、稲生 、月泊山	252.5×	0.8613	

資料 2 5 土石流危険溪流

県土整備部河川砂防課
平成 2 9 年 9 月 3 0 日現在

番号	溪流名			所在地 字	人家 戸数	要配慮者 関連施設
	水系名	河川名	溪流名			
301-I-1	陸奥ヶ浦沢	陸奥ヶ浦沢	陸奥ヶ浦沢	陸奥ヶ浦開拓	6	
301-I-2	清水川	清水川	家岸沢	松野木	15	
301-I-3	清水川	清水川	内童子渡沢	松野木	13	
301-I-4	清水川	清水川	深沢	大和山	1	
301-I-5	清水川	清水川	基一郎沢	大和山		
301-I-6	清水川	清水川	北大和山沢	大和山	1	
301-I-7	小湊川	小湊川	家岸沢	家岸	6	
301-I-8	小湊川	盛田川	稗田沢	板橋	10	
301-I-9	小湊川	盛田川	南稗田沢	板橋	6	
301-I-10	小湊川	盛田川	家ノ下沢	家ノ下沢	8	
301-I-11	小湊川	盛田川	水ヶ沢	水ヶ沢	10	
301-I-12	小湊川	盛田川	塚ノ越沢	堤ヶ沢		救護施設白鳥ホーム
301-I-13	小湊川	盛田川	塚ノ越沢	堤ヶ沢		//
301-I-14	小湊川	小湊川	雷電林沢	雷電林	13	
301-I-15	その他	間木川	右間木沢	間木	11	
301-I-16	その他	間木川	左間木沢	間木	15	
301-I-17	その他	間木川	北間木沢	間木	19	
301-I-18	その他	立石子沢	東立石子沢	立石子	13	
301-I-19	その他	長沢川	野内畑沢	野内畑	2	
301-I-20	その他	稲生沢	稲生沢	深沢	17	
301-I-21	その他	南稲生沢	南稲生沢	深沢	5	
301-I-22	その他	浦田沢	浦田沢	浦田	4	
301-I-23	その他	西月泊沢	西月泊沢	茂浦		
301-I-24	その他	月泊沢	月泊沢	茂浦		
301-I-25	その他	東月泊沢	東月泊沢	茂浦		
301-I-26	その他	茂浦沢	茂浦沢	茂浦	10	
301-I-27	その他	東茂浦沢	東茂浦沢	茂浦	28	
301-I-28	その他	北深沢川	里の沢	深沢	2	
301-I-29	その他	浪打沢	浪打沢	深沢	3	
301-I-30	その他	深沢	深沢	深沢	6	
301-I-31	その他	深沢	深沢	深沢	6	
301-I-32	小湊川	盛田川	南深沢	深沢	2	
301-I-33	その他	北土屋沢	北土屋沢	土屋	6	

資料26 地すべり防止地区

県農林水産部農村整備課
平成19年4月現在

地区名	大字	字	面積【ha】	保 全 対 象			指定年月日
				人家	耕地【ha】	その他【ha】	
葛派平	外童子	葛派平	7.76	0	5.47	2.29	H7.8.3

資料27 地すべり危険地区

県農林水産部林政課
平成22年3月31日現在

その1

危険地区番号	大字	字	地区名	公 共 施 設
301-G0001	内童子	童子	母沢	県道500m 林道450m

県農林水産部農村整備課
平成22年3月現在

その2

地区名	位 置	面積(ha)	保 全 対 象			
			人家	耕地(ha)	その他(ha)	主な施設等
茂 浦	平内町大字茂浦	18.0	1	11.0	7.0	水産総合研究所
白 砂	平内町大字白砂	22.0	0	11.0	11.0	県道 農道
平 畑	平内町大字外童子字平畑	31.0	3	13.0	18.0	農道 ため池

資料 28 急傾斜地崩壊危険箇所

県土整備部河川砂防課

平成 29 年 9 月 30 日

自然 I

箇所 番号	箇所名	位置		地 形			人家 戸数	公 共 建 物 公 共 施 設	危険区域 指定年月日
		大 字	字	延長	傾斜度	高さ			
53	鍵懸 1 号	土屋	鍵懸	260	65	15	17		
54	鍵懸 2 号	土屋	鍵懸	180	45	25	5	国道、J R 線	
55	鍵懸 3 号	土屋	鍵懸	150	45	15	6	国道、J R 線	
56	土屋 1 号	土屋	淀川	200	45	12	12	県道	
57	カヌカ沢	土屋	奴奴	140	45	7	5		
58	浪打 2 号	浪打	深沢	150	45	15	10	神社、町道	H4, 3, 27
59	浪打	浪打	深沢	30	55	30	10	簡易水道	S50, 5, 13
60	山口	山口	前田	150	50	12	4	保育園	H13, 3, 16
61	小豆沢	小豆沢	茂浦沢	330	45	8	16	町道	H1, 3, 18
62	小湊	小湊	和田	120	55	6	5	町道	
63	清水川 2 号	清水川	和山	125	45	5	5		H13, 3, 16
64	清水川	清水川	道巢	170	45	5	18		S57, 12, 28
65	口広 2 号	口広	水須	180	40	5	8		
66	口広	口広	左門次郎	85	60	6	8	町道	S63, 3, 26
67	堤ヶ沢	盛田	堤ヶ沢	200	60	15	0	福祉施設	H15, 3, 26
68	福島	福島	福島	260	30	15	8	公民館、神社	
69	雷電林 1 号	浅所	雷電林	250	40	30	10	駐在所、町道	
70	浅所 2 号	浅所	浅所	300	80	18	13	公民館、県道	H12, 9, 20
71	浅所	東滝	間木	540	60	30	36	県道	S45, 12, 8 H19. 3. 30
72	東滝	東滝	間木	790	45	15	49	県道	S47, 8, 29
74	東滝 2 号	東滝	滝	195	45	6	9	神社	S56, 2, 5
75	立石子	東田沢	立石子	280	45	10	10		
76	東田沢 2 号	東田沢	田沢	68	40	5	7		S62, 2, 21 H8, 2, 26
77	東田沢	東田沢	小館	25	30	30	16	県道、町道	S62, 2, 21 H1, 10, 13
78	東田沢 3 号	東田沢	小館	350	60	80	12	県道	
79	久慈ノ浜	東田沢	横峰	150	50	20	13		H6, 3, 25
80	稲生 1 号	稲生	稲生	180	40	7	5	神社	
81	稲生 2 号	稲生	稲生	90	30	15	0		
82	稲生 3 号	稲生	深沢	120	50	7	6		
83	浦田 1 号	茂浦	後菴	110	55	7	6		
84	浦田 2 号	茂浦	月泊	280	50	10	8		
85	浦田 3 号	茂浦	月泊	90	70	7	8	県道	
86	観音崎 1 号	茂浦	釜場	120	50	25	5	県道	
87	観音崎 2 号	茂浦	釜場	60	90	20	5	県道	
88	茂浦	茂浦	茂浦	350	60	40	17	神社、町道	S48, 3, 31
89	茂浦 2 号	茂浦	茂浦	110	70	9	5		S48, 3, 31 H13, 3, 16
90	家ノ下	中野	家ノ下	50	40	63	6		H12, 9, 20
91	外の沢	小湊	外の沢	20	50	7	0	特別養護老人ホーム	
1181	大和山	外童子	滝ノ沢	140	45	30	20	県道	

自然Ⅱ

箇所 番号	箇所名	位置		地形			人家 戸数	公共 施設	危険区域 指定年月日
		大字	字	延長	傾斜度	高さ			
41	浪打3号	浪打	深沢	50	56	10	2	町道	
42	浪打4号	浪打	深沢	100	70	7	4		H24.9.17
44	中野1号	中野	稗田沢	25	32	10	1		
45	中野2号	中野	稗田沢	50	45	7	2		
46	中野3号	中野	家ノ下	25	35	15	3		
47	小豆沢2号	小豆沢	茂浦沢	40	40	10	2	町道	
48	山口2号	山口	小沢	50	60	10	2	町道	
49	山口3号	山口	前田	20	40	6	1		
50	山口4号	山口	前田	50	40	30	3	町道	
51	口広3号	口広	水須	20	50	6	2		
52	口広4号	口広	水須	15	45	7	1		
53	狩場沢1号	狩場沢	堀差	15	45	6	1		
54	狩場沢2号	狩場沢	堀差	160	40	20	4	町道	
55	狩場沢3号	狩場沢	白畑	20	50	5	1		
56	福館1号	福館	福館	120	38	15	3		
57	福館2号	福館	福館	40	50	7	4		
58	小館	東田沢	小館	50	45	20	3	県道	
59	野内畑1号	東田沢	野内畑	25	70	6	1		
60	野内畑2号	東田沢	野内畑	40	45	6	1		
61	野内畑3号	東田沢	野内畑	15	35	5	1		
63	稲生1号	稲生	深沢	40	60	15	1		
64	稲生2号	稲生	稲生	150	55	25	4	町道	
65	茂浦2号	茂浦	浦田	70	60	8	2	県道	
66	茂浦3号	茂浦	浦田	60	60	15	2	県道	
67	茂浦4号	茂浦	馬屋尻	50	50	10	2	県道	
68	茂浦5号	茂浦	茂浦	50	35	8	3		
69	内童子	内童子	家岸	30	40	20	1		
940	東滝3号	東滝	滝	30	45	5	2	県道	

人口Ⅱ

19	久慈	稲生	久慈	40	40	20	1		
----	----	----	----	----	----	----	---	--	--

自然Ⅲ

箇所 番号	箇所名	位置		地形			人家 戸数	公共 施設	危険区域 指定年月日
		大字	字	延長	傾斜度	高さ			
10	浪打5号	浪打	深沢	130	35	20	0		
11	中野4号	中野	堤ヶ沢	100	45	15	0		
12	中野5号	中野	堤ヶ沢	150	35	15	0	町道	
13	雷電林2号	浅所	雷電林	130	35	40	0	町道	
14	口広5号	口広	左衛門次郎	120	45	6	0	町道	

資料 2 9 急傾斜地崩壊危険区域指定区域

県土整備部河川砂防課

平成 3 0 年 7 月 3 1 日現在

その 1

番号	告 示 年 月 日	告示 番号	急傾斜地崩壊危 険区域名	所 在 地		面 積 (h a)	人家 戸数	公共的 建物
				大 字	字			
1	昭和 45. 12. 8	840	浅所	浅所 東滝	雷電林国有林 間木	2. 7000	39	1
	平成 19. 3. 30	246	浅所	浅所	浅所 雷電林	0. 4500	1	1
2	昭和 47. 8. 29	637	東滝	東滝	間木	3. 8350	89	1
3	昭和 48. 3. 31	218	茂浦	茂浦	茂浦	3. 5080	58	3
4	昭和 50. 5. 13	388	浪打	浪打	深沢	1. 3930	19	
5	昭和 56. 2. 5	87	東滝 2 号	東滝	滝	0. 6110	9	
6	昭和 57. 12. 28	966	清水川	清水川	道巢	0. 5572	19	
7	昭和 62. 2. 21	74	東田沢	東田沢	小館	0. 9750	13	
	平成 1. 10. 13	711	東田沢	東田沢	小館	0. 1050	1	
8	昭和 63. 3. 26	183	口広	口広	左衛門次郎	0. 6680	5	
9	平成 1. 3. 18	172	小豆沢	小豆沢	茂浦沢	1. 0920	15	
10	平成 4. 3. 27	212	浪打 2 号	浪打	深沢	0. 7541	8	
	平成 28. 8. 26	559	浪打 2 号	浪打	深沢	0. 1360	1	
11	平成 6. 3. 25	233	久慈ノ浜	東田沢	横峰	0. 6890	13	
12	平成 8. 2. 26	125	東田沢 2 号	東田沢	田沢	0. 1400	5	
13	平成 12. 9. 20	587	家ノ下	中野	家ノ下	0. 7274	6	
14	平成 12. 9. 20	587	浅所 2 号	浅所	浅所、雷電林	3. 9978	20	4
15	平成 13. 3. 16	173	山口	山口	山口、小沢	0. 3980	4	1
16	平成 13. 3. 16	173	茂浦 2 号	茂浦	茂浦、家ノ上	0. 2431	5	
17	平成 13. 3. 16	173	清水川 2 号	清水川	和山	0. 4380	5	
18	平成 15. 3. 26	196	堤ヶ沢	盛田	堤ヶ沢	0. 9650	0	3

その2

番号	告示 年月日	告示 番号	急傾斜地崩壊危 険区域名	所在地		面積 (ha)	人家 戸数	公共的 建物
				大字	字			
19	平成 24. 9. 19	680	浪打4号	浪打	深沢	0.4321	6	
20	平成 25. 8. 28	651	雷電林1号	浅所	浅所、雷電林、 雷電林国有林	1.5575	17	
21	平成 30. 4. 25	351	口広6号	口広	口広沢	0.5431	5	

資料30 県及び町管理河川

県管理河川

(県県土整備部河川砂防課)

水系名	河川名	指定年月日	河川(区間)延長		区 間	
小湊川	小湊川	昭和 18, 4, 27	左岸	6,545.4	上流	左岸：平内町大字田茂木字福取地先 右岸：平内町大字田茂木字小形地先
			右岸	6,554.6	下流	
〃	盛田川	昭和 34, 12, 17	左岸	5,400.0	上流	左岸：平内町大字小豆沢地先の鉄道橋 右岸：平内町大字小豆沢山口の鉄道橋
			右岸	5,400.0	下流	
〃	明神川	昭和 46, 7, 3	左岸	4,200.0	上流	平内町大字増田字堰根下28番地先の 増田川の合流点
			右岸	4,200.0	下流	
単 川	堀差川	昭和 34, 12, 17	左岸	4,000.0	上流	平内町大字助白井ホコノ沢合流点
			右岸	4,000.0	下流	
〃	清水川	昭和 34, 12, 17	左岸	14,400.0	上流	平内町大字外童子善衛門沢の合流点
			右岸	14,300.0	下流	
〃	長沢川	昭和 36, 1, 28	左岸	2,500.0	上流	平内町大字東田沢堰根沢の合流点
			右岸	2,500.0	下流	

町管理河川

(農政課・地域整備課)

その1

水系名	河 川 名	区間延長	水系名	河 川 名	区間延長
小 湊 川	小湊川	1.4km	明 神 川	日陰沢川	1.3km
〃	福取川	3.3km	普通河川	前田川	0.1km
〃	向川	2.5km	〃	馬屋尻川	0.9km
〃	小沢川	1.5km	〃	浦田川	0.7km
〃	平川	3.3km	〃	稲生川	0.6km
〃	第二平川	1.5km	〃	椿川	1.5km
盛 田 川	盛田川	2.5km	〃	白砂川	1.2km
〃	水ヶ沢川	2.5km	〃	弁慶内川	0.5km
〃	長橋川	2.5km	〃	間木川	0.8km
〃	福島川	1.0km	普通河川	堀替川	0.3km

その2

水系名	河川名	区間延長	水系名	河川名	区間延長
清水川	板割川	0.5km	〃	大川添川	0.4km
〃	西松倉川	1.0km	〃	田野沢川	1.2km
〃	後堰川	0.5km	〃	口広川	3.0km
〃	薬師野川	1.2km	〃	左エ門次郎川	1.5km
長沢川	長沢川	2.0km	〃	小湊越川	0.7km
堀差川	堀差川	2.5km	〃	茂浦越川	1.0km
明神川	明神川	1.2km	〃	倉出川	2.1km
〃	日向沢川	0.6km	〃	小形川	1.0km

資料3-1 海岸保全区域指定状況

海岸保全区域指定状況

海岸線：陸奥湾

市町村名：平内町

【総計】

海岸線延長	55,078m
指定済延長	41,070m
海岸保全施設のある区域の延長	18,364m

【内訳】

1. 国土交通省所管

(1) 河川局

海岸線延長	31,635m
指定済延長	20,545m
海岸保全施設のある区域の延長	6,950m

(2) 港湾局

海岸線延長	5,124m
指定済延長	4,704m
海岸保全施設のある区域の延長	3,820m

2. 農林水産省所管

(1) 水産庁

海岸線延長	18,319m
指定済延長	15,821m
海岸保全施設のある区域の延長	7,594m

資料3 2 ため池施設

農政課

番 号	た め 池 名	所 在 地		貯水量 k m ³	備 考
		大 字	字		
023010001	藤沢溜池	小湊	愛宕	0.0	廃止溜池、埋立済
023010002	畑康溜池	沼館	沼館尻	15.4	
023010003	奥山溜池	藤沢	奥山	17.0	
023010004	銅森溜池	小湊	新道	7.4	
023010005	エハ溜池	松野木	館	3.2	
023010006	鳴久溜池	松野木	館	1.9	
023010007	口広溜池	松野木	田野沢	2.3	
023010008	小豆沢溜池	小豆沢	水ヶ沢	14.4	警戒溜池（震度5以上）
023010009	盛溜池	狩場沢	堀差	0.0	廃止溜池、埋立済
023010010	浜子溜池	浜子	堀替	15.4	
023010011	中村溜池	松野木	助ヶ沢	185.0	警戒溜池（震度5以上）
023010012	堤ヶ沢溜池	山口	堤ヶ沢	30.0	
023010013	第2新道溜池	小湊	新道	77.8	警戒溜池（震度5以上）
023010014	田ノ沢溜池	松野木	田野沢	1,173.6	警戒溜池（震度4以上）
023010015	宏溜池	盛田	土井館	2.2	
023010016	正春溜池	口広	左エ門次郎	1.7	
023010017	長三郎溜池	口広	左エ門次郎	2.2	
023010018	直治溜第池	内童子	乗平	4.1	
023010019	第3久慈溜池	稲生	深沢	0.0	廃止溜池、埋立済
023010020	青療溜池	小豆沢	茂浦沢	2.8	
023010021	八辰溜池	松野木	館	1.7	
023010022	盛溜池	狩場沢	堀差	0.0	埋立済
023010023	仁四郎溜池	盛田	石神	4.2	
023010024	第一奥山溜池	藤沢	奥山	17.0	
023010025	菖蒲沢溜池	松野木	菖蒲沢	2.3	
023010026	前長溜池	盛田	堤ヶ沢	1.6	
023010027	樹久也溜池	藤沢	二股山	1.0	
023010028	渡武溜池	狩場沢	堀差	0.0	埋立済
023010029	倉清溜池	小豆沢	水ヶ沢	14.4	
023010030	第七茂浦沢溜池	小豆沢	茂浦沢	8.1	
023010031	葛派平溜池	外童子	葛派平	1.7	
023010032	第一為五郎溜池	外童子	葛派平	0.5	
023010033	一二溜池	小湊	山館	0.7	
023010034	蝦初溜池	内童子	飛民坂	1.5	
023010035	倉一溜池	外童子	杉ノ下	0.0	廃止溜池、埋立し休耕田
023010036	田耕溜池	松野木	館	0.5	
023010037	江戸溜池	口広	水須	0.2	
023010038	清志溜池	口広	左エ門次郎	0.2	
023010039	第一清志溜池	口広	左エ門次郎	0.6	
023010040	勇次溜池	狩場沢	檜沢	0.4	
023010041	藤雄溜池	狩場沢	檜沢	0.5	

資料 3 3 道路注意箇所

一般県道 (県管理区間)

県県土整備部道路課

点検対象項目	道路種別	路線名	迂回路	事前規制	所在地	延長(m)	評価ランク
落石・崩壊	主要地方道	夏泊公園線	なし	指定	雷電林国有林	21	要対策
〃	〃	〃	〃	〃	大字白砂字脇ノ沢	334	〃
〃	〃	〃	〃	〃	大字白砂字脇ノ沢	341	〃
〃	〃	〃	〃	未指定	大字東田沢字小湊越	68	〃
〃	〃	〃	〃	指定	大字稻生字稻生	30	〃
〃	〃	〃	〃	〃	月泊山国有林	130	〃
〃	〃	〃	〃	〃	月泊山国有林	207	〃
〃	〃	〃	〃	〃	月泊山国有林	368	〃
〃	〃	〃	〃	〃	大字茂浦字九艘前	55	〃
〃	〃	〃	〃	〃	大字茂浦字倉越沢	40	〃
〃	〃	〃	〃	〃	大字茂浦字倉越沢	20	〃
〃	〃	〃	〃	〃	大字茂浦字倉越沢	35	〃
〃	〃	〃	〃	〃	大字茂浦字家ノ上	170	〃
〃	〃	〃	〃	〃	大字茂浦字茂浦	20	〃
〃	〃	〃	〃	〃	大字茂浦字茂浦	40	〃
〃	一般県道	清水川滝沢野内線	〃	〃	大字外童子字滝ノ沢	42	〃
〃	〃	〃	〃	〃	大字外童子字滝ノ沢	310	〃
〃	〃	〃	〃	〃	大字外童子字滝ノ沢	65	〃
〃	〃	〃	〃	〃	大字外童子字滝ノ沢	75	〃
〃	〃	〃	〃	〃	大字外童子字滝ノ沢	30	〃
〃	〃	〃	〃	未指定	大字外童子字滝ノ沢	75	〃
盛土	主要地方道	夏泊公園線	〃	〃	字東田沢	155	〃
地吹雪	一般県道	清水川滝沢野内線	あり	〃	大字松野木	440	〃
落石・崩壊	主要地方道	夏泊公園線	なし	指定	雷電林国有林	90	カメラ監視
〃	〃	〃	〃	〃	大字白砂字深沢	128	〃
〃	〃	〃	〃	未指定	大字東田沢字小湊越	235	〃
〃	〃	〃	あり	指定	大字稻生字久慈	110	〃
〃	〃	〃	なし	〃	大字稻生字深沢	110	〃
〃	〃	〃	〃	〃	大字稻生字深沢	92	〃
〃	〃	〃	〃	〃	月泊山国有林	90	〃
〃	〃	〃	〃	〃	月泊山国有林	100	〃
〃	〃	〃	〃	〃	大字茂浦字浦田	40	〃
〃	〃	〃	〃	〃	月泊山国有林	100	〃
〃	〃	〃	〃	〃	大字茂浦字茂浦	40	〃
〃	〃	〃	〃	〃	大字茂浦字垣合	80	〃
〃	〃	〃	〃	未指定	大字中野字稗田沢	60	〃
〃	一般県道	清水川滝沢野内線	〃	〃	大字外童子字滝ノ沢	90	〃
土石流	〃	〃	〃	〃	大字外童子字滝ノ沢	15	〃
盛土	主要地方道	夏泊公園線	〃	指定	大字稻生字深沢～稻生	200	〃
〃	〃	〃	〃	〃	月泊山国有林	89	〃
〃	〃	〃	〃	〃	雷電林国有林	30	〃
〃	〃	〃	〃	〃	大字茂浦字九艘前	100	〃
〃	〃	〃	〃	〃	大字茂浦字九艘前	20	〃
擁壁	〃	〃	あり	未指定	大字小湊字前菰	10	〃
〃	〃	〃	〃	未指定	大字福館字雷電岸	10	〃
地吹雪	〃	〃	なし	〃	大字茂浦字浦田沢	60	〃
〃	一般県道	西平内停車場線	〃	〃	大字小豆沢字後田	50	〃

資料34 自主防災組織の現況

幼年消防クラブ結成状況

平成30年4月1日現在

組 織 名	代 表 者 名	担 当	隊員数	結成年月日
山彦幼稚園 幼年消防クラブ	蝦名 崇子	総務課 防災管財係	22人	昭和60年 5月30日

自主防災組織結成状況

平成30年4月1日現在

組 織 名	代 表 者 名	担 当	隊員数	結成年月日
大和山自衛消防隊	水 間 洋 司	総務課 防災管財係	153人	昭和53年 6月1日
外童子町内会	渡 邊 博		159人	平成20年 8月1日
間木町内会	遠 嶋 武 憲		241人	
小豆沢町内会	蝦 名 鉄 美		384人	平成23年 12月18日
薬師野町内会	田 中 誠		85人	平成24年 1月1日
藤沢町内会	伊瀬谷 登		265人	平成24年 4月1日
緑町町内会	渡 辺 寛		300人	平成24年 5月1日
土屋町内会	石 垣 道 雄		181人	平成25年 4月1日
山口町内会	桜 庭 善 則		375人	平成25年 4月13日
東和町内会	三津谷 武 志		269人	平成25年 5月19日
中野・板橋町内 自主防災組織	佐々木 慧智雄		271人	平成25年 9月1日
沼館地区自主防災会	石 田 康 男		466人	平成25年 9月16日
夜越山町内会	八 戸 清 春		67人	平成25年 10月1日

組 織 名	代 表 者 名	担 当	隊員数	結成年月日
浅所町内会	三津谷 光 弘	総務課 防災管財係	299人	平成26年 1月2日
東田沢地区自主防災 会	田 中 茂 勝		464人	平成26年 4月1日
稲生町内会	豊 島 英 一		162人	平成26年 12月25日
浦田町内会	後 藤 雅 之		207人	平成26年 12月27日

資料35 指定避難所（指定緊急避難場所）

その1

地区名 地区人口	施設名	所在地	受入 可能 人員	管 理 者 電 話 番 号	施設の 構造・面 積	給水炊 飯設備 の有無		災 害 別 の 利 用		
						給 水	炊 飯	浸 水	土 砂 災 害	地 震 津 波
小 湊 盛 田 藤 沢 (4,639)	山村開発センター	小湊字下槻1 2-1	300	町教育長 755-2565	RC 600	○	○	○	○	×
	勤労青少年ホーム	小湊字小湊7 9-3	311	町教育長 755-2565	RC 623	○	○	○	○	○
	町立体育館	小湊字下槻3 -2	665	町教育長 755-2565	S 1,331	○	×	○	○	×
	青森東高等学校平 内校舎	小湊字新道4 6-26	1,076	県教育長 755-2333	RC,S 2,152	○	×	○	○	○
	小湊中学校	小湊字後菴2 1-1	381	町教育長 755-2565	RC,S 763	○	×	○	○	○
	小湊小学校	小湊字後菴1 5	243	町教育長 755-2565	RC,S 486	○	×	○	○	○
	盛田公民分館	盛田字塚ノ 越47	19	町教育長 755-2565	W 39	○	○	○	○	×
藤沢コミュニティ センター	藤沢字八幡3 3	101	町教育長 755-2565	W 202	○	○	○	○	○	
浜 子 東 和 浅 所 間 木 東 滝 山 の 手 (1,359)	浜子地区総合研修 センター	浜子字家岸1 0-1	74	町教育長 755-2565	W 148	○	○	○	○	○
	山の手コミュニテ ィセンター	福館字平川 家ノ下108-2	77	町教育長 755-2565	W 154	○	○	×	○	×
	東和コミュニテ ィセンター	小湊字雷電 際13-168	80	町教育長 755-2565	W 160	○	○	×	○	×
	旧浅所小学校	福館字雷電 林1-50	222	町長 755-2111	RC,S 445	○	×	×	○	×
	浅所コミュニテ ィセンター	福館字雷電 林1-50	100	町教育長 755-2565	W 200	○	○	×	○	×
	間木コミュニテ ィセンター	東滝字鷺ノ 沢9-1	95	町教育長 755-2565	W 191	○	○	○	○	○
	東滝コミュニテ ィセンター	東滝字滝 7-7	88	町教育長 755-2565	W 176	○	○	○	○	○
東 田 沢 白 砂 野 内 畑 (631)	東田沢集落圏防雪 管理センター	東田沢字無 沢14	113	町教育長 755-2565	W 216	○	○	○	○	○
	白砂コミュニテ ィセンター	白砂字深沢4 -6	86	町教育長 755-2565	W 172	○	○	○	○	○
	野内畑集会所	東田沢字野 内畑6	26	町教育長 755-2565	W 52	○	○	○	×	×

その2

地区名 地区人口	施設名	所在地	受入 可能 人員	管理 者 電話 番号	施設の 構造・面 積	給水炊 飯設備 の有無		災 害 別 の 利 用		
						給 水	炊 飯	浸 水	土 砂 災 害	地 震 津 波
内 童 子 田 茂 木 (266)	内童子コミュニ ティセンター	内童子字観 音 34-1	86	町教育長 755-2565	W 172	○	○	○	○	○
	町立体育館内童子 分館	内童子字観 音 31-2	183	町教育長 755-2565	RC, S 366	×	×	○	○	×
外 童 子 松 野 木 薬 師 野 (548)	外童子コミュニ ティセンター	外童子字船 越 39-2	75	町教育長 755-2565	W 151	○	○	○	○	○
	旧東栄小学校	外童子字葛 派平 8-3	214	町長 755-2111	RC, S 650	×	×	○	○	○
	松野木公民分館	松野木字一 本木 1-1	80	町教育長 755-2565	W 160	○	○	○	○	○
	薬師野農業構造改 善センター	薬師野字家 岸 61-2	69	町教育長 755-2565	W 139	○	○	○	○	○
清 水 川 口 広 (1,270)	東平内中学校	清水川字道 巢 5-1	325	町教育長 755-2565	RC, S 650	○	×	○	○	○
	東小学校	口広字水須 3 -9	237	町教育長 755-2565	RC, S 474	○	×	○	○	○
	清水川コミュニ ティセンター	清水川字往 来道添 26-2	141	町教育長 755-2565	W 283	○	○	○	○	×
	口広林業村落コミ ュニティセンター	口広字口広 沢 154-5	95	町教育長 755-2565	W 191	○	○	○	○	×
狩 場 沢 助 白 井 (366)	狩場沢公民分館	狩場沢字檜 沢 24-11	83	町教育長 755-2565	W 166	○	○	○	○	×
	旧狩場沢小学校助 白井分校	狩場沢字堀 差 94-5	53	町長 755-2111	W 107	○	×	×	○	×
山 口 (377)	西平内中学校	山口字小沢 4 4-3	381	町教育長 755-2565	RC, S 763	○	×	○	○	○
	山口小学校	山口字小沢 2 0-1	227	町教育長 755-2565	RC, S 755	○	×	○	○	○
	山口コミュニ ティ センター	山口字小沢 1 4-1	139	町教育長 755-2565	W 278	○	○	○	○	○
小 豆 沢 中 野 土 屋 浪 打 (1,070)	小豆沢公民分館	小豆沢字茂 浦沢 137-2	76	町教育長 755-2565	W 153	○	○	○	○	○
	中野コミュニ ティ センター	中野字稗田 沢 13	77	町教育長 755-2565	W 154	○	○	○	×	○
	土屋コミュニ ティ センター	土屋字鍵懸 地内	86	町教育長 755-2565	W 172	○	○	○	○	×
	浪打コミュニ ティ センター	浪打字深沢 8 6-1	76	町教育長 755-2565	W 153	○	○	○	○	×

その3

地区名 地区人口	施設名	所在地	受入 可能 人員	管理 者 電話 番号	施設の 構造・面 積	給水炊 飯設備 の有無		災 害 別 の 利 用		
						給 水	炊 飯	浸 水	土 砂 災 害	地 震 津 波
稲 生 浦 田 茂 浦 (700)	稲生漁民センター	稲生字稲生 1 5-4	83	町教育長 755-2565	W 166	○	○	○	×	×
	浦田公民分館	茂浦字浦田 1 14-3	82	町教育長 755-2565	W 165	○	○	○	○	×
	旧茂浦小学校	茂浦字向田 2 4-1	248	町長 755-2111	RC, S 496	○	○	○	○	×
	茂浦コミュニティ センター	茂浦字向田 8 1	84	町教育長 755-2565	W 168	○	○	○	×	×

注1 地区人口は、平成30年4月1日現在のものである。

2 施設の構造面積欄の記号は、RCが鉄筋コンクリート造、Sが鉄鋼造、Wが木造を表す。

資料36 災害時要配慮者利用施設

平成30年4月1日現在

施設名	所在地	施設区分	災害区分		
			洪水	土砂災害	津波
山彦保育園	平内町大字山口字山口 82-2	児童福祉		○	
東和保育園	平内町大字小湊字前菴 53-308	児童福祉	○		○
口広保育園	平内町大字口広字川向口広沢 11-4	児童福祉			
青空保育園	平内町大字清水川字和山 71-2	児童福祉			
平内中央保育園	平内町大字小湊字前菴 30-18	児童福祉			
緑ヶ丘保育園	平内町大字藤沢字人形坂 25-1	児童福祉			
双子へき地保育所	平内町大字茂浦字浦田沢 114-6	児童福祉			
大和山へき地保育所	平内町大字外童子字滝ノ沢 12-13	児童福祉		○	
平内中央児童館	平内町大字小湊字前菴 36	児童福祉			
社会福祉法人宏仁会 高齢者総合福祉施設清風荘	平内町大字小湊字薬師堂 63-23	老人福祉 介護保険		○	
社会福祉法人徳寿福祉会 陽だまりの家ひまわり	平内町大字清水川字権十郎新田 8	介護保険 障害福祉			
社会福祉法人宏仁会 特別養護老人ホーム夜越山倶楽部	平内町大字浜子字堀替 77-3	介護保険			
障害者総合福祉センターなつどまり	平内町大字小豆沢字茂浦沢 38	障害者支援			
障害者総合福祉センターなつどまり スワンハイム	平内町大字小豆沢字茂浦沢 129-1	障害福祉			
青森県すこやか福祉事業団 就労サポートセンターさつき	平内町大字茂浦沢字向田 24	障害福祉			
社会福祉法人青森県玉葉会 ハイツ花つばき	平内町大字小湊字小湊 86-1	障害福祉			
平内地域活動支援センターしらゆき	平内町大字小湊字小湊 72-5	地域活動支援			
平内中央病院	平内町大字小湊字外ノ沢 1-1	医療提供			
たざわクリニック	平内町大字小湊字下槻 17-1	医療提供			
ひきち内科クリニック	平内町大字小湊字愛宕 95-2	医療提供			
まさいく整形外科	平内町大字小湊字愛宕 20-1	医療提供			
工藤接骨院	平内町大字小湊字小湊 59-4	医療提供			
高谷歯科	平内町大字小湊字後菴 37-7	医療提供			
ミナトヤ歯科クリニック	平内町大字小湊字後菴 2-11	医療提供			
平内歯科クリニック	平内町大字小湊字小湊 131-1	医療提供			
社会福祉法人青森県玉葉会 救護施設白鳥ホーム	平内町大字盛田字堤ヶ沢 126	救護		○	
山彦幼稚園	平内町大字小湊字下槻 5-36	幼稚園			

要配慮者利用施設の定義

要配慮者利用施設は、概ね次に掲げる施設とする。

- 1 児童福祉施設（児童福祉法（昭和 22 年法律第 164 号）第 7 条に規定する施設）
- 2 老人福祉関係施設
老人福祉施設（老人福祉法（昭和 38 年法律第 133 号）第 5 条の 3 に規定する施設）及び有料老人ホーム（同法第 29 条に規定する施設）並びに老人居宅生活支援事業を行う施設等（同法第 5 条の 2 第 3 項から第 6 項までに規定する事業を行うものに限る。）
- 3 介護保険施設（介護保険法（平成 12 年法律第 123 号）第 8 条第 24 項に規定する事業を行うものに限る。）
- 4 障害者支援施設（障害者総合支援法（平成 17 年法律第 123 号）第 8 条第 24 項に規定する施設。）
- 5 障害者福祉サービス事業所（障害者総合支援法第 5 条第 6 項に規定する療養介護、同条第 7 項に規定する共同生活介護、同条第 13 項に規定する短期入所、同条第 10 項に規定する就労移行支援、同条第 15 項に規定する就労継続支援及同条第 16 項に規定する共同生活援助を行うものに限る。）
- 6 身体障害者社会参加支援施設（身体障害者福祉法（昭和 24 年法律第 283 号）第 5 条第 1 項に規定する施設）
- 7 福祉ホーム（障害者総合支援法第 5 条第 27 項に規定する施設）
- 8 精神障害者退院支援施設（平成 18 年 9 月 2 日厚生労働省告示第 5 5 1 号「厚生労働大臣が定める施設基準」に基づく施設）
- 9 地域活動支援センター（障害者総合支援法第 5 条第 26 項に規定する施設）
- 10 医療提供施設（医療法（昭和 23 年法律第 205 号）第 1 条の 2 第 2 項に規定する施設）
- 11 幼稚園（学校教育法（昭和 22 年法律第 26 号）第 22 条に規定する学校施設）
- 12 障害児通所支援事業所（児童福祉法（昭和 22 年法律第 164 号）第 6 条の 2 第 2 項に規定する児童発達支援、同条第 3 項に規定する医療型児童発達支援、同条第 4 項に規定する放課後等デイサービス、同条第 5 項に規定する保育所等訪問支援を行うものに限る。）
- 13 その他
 - (1) 救護施設、更生施設及び医療保護施設（生活保護法（昭和 25 年法律第 144 号）第 38 条第 2 項から第 4 項に規定する施設）
 - (2) 特別支援学校（学校教育法第 72 条に規定する学校施設）
 - (3) その他差異が次要援護者に関連する施設。

資料37 土砂災害警戒区域等

県土整備部河川砂防課
平成29年9月30日現在

その1

番号	危険箇所番号	公示年月日	告示番号	区域名	所在地			自然現象の種類	区域内の人家		
					郡・市	町・村	字		警戒区域 戸数	うち特別警戒区域	
										有:1 無:2	戸数
1	301-I-002	平成20年3月17日	青森県告示第207号	家岸沢1号	東津軽郡	平内町	大字松野木字家岸	土石流	4	1	0
2	301-I-003	平成20年3月17日	青森県告示第207号	内童子渡沢	東津軽郡	平内町	大字松野木字家岸	土石流	38	1	0
3	301-I-004	平成20年3月17日	青森県告示第207号	深沢1号	東津軽郡	平内町	大字外童子字滝ノ沢	土石流	16	1	0
4	301-I-005	平成20年3月17日	青森県告示第207号	基一郎沢	東津軽郡	平内町	大字外童子字滝ノ沢	土石流	2	1	0
5	301-I-006	平成20年3月17日	青森県告示第207号	北大和山沢	東津軽郡	平内町	大字外童子字滝ノ沢	土石流	2	1	0
6	301-I-007	平成20年3月17日	青森県告示第207号	家岸沢2号	東津軽郡	平内町	大字田茂木字家岸	土石流	12	1	0
7	301-I-008	平成20年3月17日	青森県告示第207号	稗田沢1号	東津軽郡	平内町	大字中野字稗田沢	土石流	10	1	0
8	301-I-009	平成20年3月17日	青森県告示第207号	南稗田沢	東津軽郡	平内町	大字中野字稗田沢	土石流	8	1	0
9	301-I-010	平成20年3月17日	青森県告示第207号	家ノ下沢	東津軽郡	平内町	大字中野字堤ヶ沢	土石流	8	1	0
10	301-I-011	平成20年3月17日	青森県告示第208号	水ヶ沢	東津軽郡	平内町	大字小豆沢字茂浦沢	土石流	0	2	-
11	301-I-014	平成20年3月17日	青森県告示第208号	雷電林沢1号	東津軽郡	平内町	大字浅所字浅所	土石流	31	2	-
12	301-I-019	平成20年3月17日	青森県告示第208号	野内畑沢1号	東津軽郡	平内町	大字東田沢字野内畑	土石流	1	2	-
13	301-I-021	平成20年3月17日	青森県告示第207号	南稲生沢	東津軽郡	平内町	大字稲生字深沢	土石流	5	1	0
14	301-I-022	平成20年3月17日	青森県告示第207号	浦田沢	東津軽郡	平内町	大字茂浦字後菴	土石流	15	1	0
15	301-I-023	平成20年3月17日	青森県告示第207号	西月泊沢	東津軽郡	平内町	大字茂浦字月泊	土石流	0	1	0
16	301-I-024	平成20年3月17日	青森県告示第207号	月泊沢	東津軽郡	平内町	大字茂浦字月泊	土石流	0	1	0
17	301-I-025	平成20年3月17日	青森県告示第207号	東月泊沢	東津軽郡	平内町	大字茂浦字月泊	土石流	0	1	0
18	301-I-026	平成20年3月17日	青森県告示第208号	茂浦沢	東津軽郡	平内町	大字茂浦字茂浦	土石流	18	2	-
19	301-I-028	平成20年3月17日	青森県告示第207号	里の沢	東津軽郡	平内町	大字浪打字深沢	土石流	3	1	0
20	301-I-029	平成20年3月17日	青森県告示第207号	浪打沢	東津軽郡	平内町	大字浪打字深沢	土石流	5	1	0
21	301-I-030	平成20年3月17日	青森県告示第207号	深沢2号	東津軽郡	平内町	大字浪打字深沢	土石流	12	1	0
22	301-I-031	平成20年3月17日	青森県告示第207号	深沢3号	東津軽郡	平内町	大字浪打字深沢	土石流	0	1	0
23	301-II-002	平成20年3月17日	青森県告示第207号	観音沢	東津軽郡	平内町	大字小湊字山館	土石流	0	1	0
24	301-II-003	平成20年3月17日	青森県告示第208号	北観音沢	東津軽郡	平内町	大字小湊字山館	土石流	1	2	-
25	301-II-006	平成20年3月17日	青森県告示第208号	東立石子沢2号	東津軽郡	平内町	大字東田沢字小湊越	土石流	2	2	-
26	301-II-007	平成20年3月17日	青森県告示第208号	野内畑沢2号	東津軽郡	平内町	大字東田沢字野内畑前田	土石流	2	2	-
27	301-II-008	平成20年3月17日	青森県告示第208号	田沢	東津軽郡	平内町	大字東田沢字小館	土石流	3	2	-
28	301-II-009	平成20年3月17日	青森県告示第207号	南椿山沢	東津軽郡	平内町	大字東田沢字横峰	土石流	2	1	0
29	301-II-010	平成20年3月17日	青森県告示第207号	椿山沢1号	東津軽郡	平内町	大字東田沢字横峰	土石流	6	1	0
30	301-II-011	平成20年3月17日	青森県告示第208号	横峰沢	東津軽郡	平内町	大字東田沢字小湊越	土石流	0	2	-
31	301-II-012	平成20年3月17日	青森県告示第207号	西茂浦沢1号	東津軽郡	平内町	大字茂浦字月泊	土石流	3	1	0
32	301-II-013	平成20年3月17日	青森県告示第208号	深沢4号	東津軽郡	平内町	大字浪打字深沢	土石流	1	2	-
33	301-II-014	平成20年3月17日	青森県告示第207号	土屋沢	東津軽郡	平内町	大字土屋字鍵懸	土石流	0	1	0
34	301-III-001	平成20年3月17日	青森県告示第208号	助平井沢	東津軽郡	平内町	大字小湊字山館	土石流	0	2	-
35	301-III-002	平成20年3月17日	青森県告示第207号	西家ノ下沢2号	東津軽郡	平内町	大字小湊字外ノ沢	土石流	0	1	0
36	301-III-003	平成20年3月17日	青森県告示第207号	高森沢1号	東津軽郡	平内町	大字山口字高森	土石流	0	1	0
37	301-III-004	平成20年3月17日	青森県告示第208号	東立石子沢3号	東津軽郡	平内町	大字山口字高森	土石流	0	2	-
38	301-III-005	平成20年3月17日	青森県告示第207号	高森沢2号	東津軽郡	平内町	大字山口字高森	土石流	0	1	0
39	301-III-006	平成20年3月17日	青森県告示第207号	稗田沢2号	東津軽郡	平内町	大字中野字堤ヶ沢	土石流	0	1	0
40	301-III-007	平成20年3月17日	青森県告示第207号	芝浦沢1号	東津軽郡	平内町	大字小豆沢字茂浦沢	土石流	0	1	0
41	301-III-008	平成20年3月17日	青森県告示第207号	椿山沢	東津軽郡	平内町	大字小豆沢字茂浦沢	土石流	0	1	0
42	301-III-009	平成20年3月17日	青森県告示第208号	芝浦沢2号	東津軽郡	平内町	大字小豆沢字茂浦沢	土石流	0	2	-
43	301-III-010	平成20年3月17日	青森県告示第208号	西茂浦沢2号	東津軽郡	平内町	大字小豆沢字茂浦沢	土石流	0	2	-
44	301-III-011	平成20年3月17日	青森県告示第207号	深沢5号	東津軽郡	平内町	大字小豆沢字茂浦沢	土石流	0	1	0
45	301-III-012	平成20年3月17日	青森県告示第207号	土屋沢2号	東津軽郡	平内町	大字盛田字石神	土石流	0	1	0
46	301-III-013	平成20年3月17日	青森県告示第208号	石神沢	東津軽郡	平内町	大字盛田字塚ノ越	土石流	0	2	-
47	301-III-014	平成20年3月17日	青森県告示第208号	雷電林沢2号	東津軽郡	平内町	大字福館字雷電林	土石流	0	2	-
48	I-0053	平成20年3月17日	青森県告示第207号	鍵懸1号	東津軽郡	平内町	大字土屋字鍵懸	急傾斜地の崩壊	11	1	9
49	I-0054	平成20年3月17日	青森県告示第207号	鍵懸2号	東津軽郡	平内町	大字土屋字鍵懸	急傾斜地の崩壊	2	1	0
50	I-0055	平成20年3月17日	青森県告示第207号	鍵懸3号	東津軽郡	平内町	大字土屋字鍵懸	急傾斜地の崩壊	0	1	0

その2

番号	危険箇所番号	公示年月日	告示番号	区域名	所在地			自然現象の種類	区域内の人家		
					郡・市	町・村	字		警戒区域	うち特別警戒区域	
										戸数	有:1 無:2
51	I-0056	平成20年3月17日	青森県告示第207号	土屋1号	東津軽郡	平内町	大字土屋字淀川	急傾斜地の崩壊	8	1	1
52	I-0057	平成20年3月17日	青森県告示第207号	カスカ沢	東津軽郡	平内町	大字土屋字カスカ沢	急傾斜地の崩壊	2	1	1
53	I-0058	平成20年3月17日	青森県告示第207号	浪打2号	東津軽郡	平内町	大字浪打字深沢	急傾斜地の崩壊	8	1	3
54	I-0059	平成20年3月17日	青森県告示第207号	浪打	東津軽郡	平内町	大字浪打字深沢	急傾斜地の崩壊	11	1	2
55	I-0060	平成20年3月17日	青森県告示第208号	山口	東津軽郡	平内町	大字山口字山口	急傾斜地の崩壊	3	2	—
56	I-0061	平成20年3月17日	青森県告示第207号	小豆沢	東津軽郡	平内町	大字小豆沢字茂浦沢	急傾斜地の崩壊	16	1	0
57	I-0062	平成20年3月17日	青森県告示第207号	小湊	東津軽郡	平内町	大字小湊字和田	急傾斜地の崩壊	4	1	4
58	I-0063	平成20年3月17日	青森県告示第208号	清水川2号	東津軽郡	平内町	大字清水川字和山	急傾斜地の崩壊	3	2	—
59	I-0064	平成20年3月17日	青森県告示第208号	清水川	東津軽郡	平内町	大字清水川字道渠	急傾斜地の崩壊	12	2	—
60	I-0065	平成20年3月17日	青森県告示第207号	口広2号	東津軽郡	平内町	大字清水川字道渠	急傾斜地の崩壊	6	1	2
61	I-0066	平成20年3月17日	青森県告示第207号	口広	東津軽郡	平内町	大字口広字左エ門次郎	急傾斜地の崩壊	3	1	0
62	I-0068	平成20年3月17日	青森県告示第207号	福島	東津軽郡	平内町	大字福島字福島	急傾斜地の崩壊	6	1	4
63	I-0072	平成20年3月17日	青森県告示第207号	東滝	東津軽郡	平内町	大字東滝字間木	急傾斜地の崩壊	46	1	7
64	I-0074	平成20年3月17日	青森県告示第207号	東滝2号	東津軽郡	平内町	大字東滝字滝	急傾斜地の崩壊	4	1	0
65	I-0075	平成20年3月17日	青森県告示第207号	立石子	東津軽郡	平内町	大字東田沢字小湊越	急傾斜地の崩壊	9	1	7
66	I-0076	平成20年3月17日	青森県告示第208号	東田沢2号	東津軽郡	平内町	大字東田沢字田沢	急傾斜地の崩壊	3	2	—
67	I-0078	平成20年3月17日	青森県告示第207号	東田沢3号	東津軽郡	平内町	大字東田沢字横峰	急傾斜地の崩壊	12	1	6
68	I-0079	平成20年3月17日	青森県告示第207号	久慈ノ浜	東津軽郡	平内町	大字東田沢字横峰	急傾斜地の崩壊	7	1	3
69	I-0080	平成20年3月17日	青森県告示第207号	稲生1号	東津軽郡	平内町	大字稲生字稲生	急傾斜地の崩壊	5	1	1
70	I-0081	平成20年3月17日	青森県告示第207号	稲生2号	東津軽郡	平内町	大字稲生字稲生	急傾斜地の崩壊	0	1	0
71	I-0082	平成20年3月17日	青森県告示第207号	稲生3号	東津軽郡	平内町	大字稲生字深沢	急傾斜地の崩壊	2	1	2
72	I-0083	平成20年3月17日	青森県告示第207号	浦田1号	東津軽郡	平内町	大字茂浦字後薮	急傾斜地の崩壊	0	1	0
73	I-0085	平成20年3月17日	青森県告示第207号	浦田3号	東津軽郡	平内町	大字茂浦字浦田	急傾斜地の崩壊	13	1	6
74	I-0086	平成20年3月17日	青森県告示第207号	観音崎1号	東津軽郡	平内町	大字茂浦字釜場	急傾斜地の崩壊	4	1	2
75	I-0087	平成20年3月17日	青森県告示第207号	観音崎2号	東津軽郡	平内町	大字茂浦字馬屋尻	急傾斜地の崩壊	4	1	3
76	I-0089	平成20年3月17日	青森県告示第207号	茂浦2号	東津軽郡	平内町	大字茂浦字茂浦	急傾斜地の崩壊	6	1	0
77	I-0091	平成20年3月17日	青森県告示第207号	外ノ沢	東津軽郡	平内町	大字小湊字薬師堂	急傾斜地の崩壊	0	1	0
78	I-1181	平成20年3月17日	青森県告示第207号	大和山	東津軽郡	平内町	大字外童子字滝ノ沢	急傾斜地の崩壊	1	1	0
79	II-0041	平成20年3月17日	青森県告示第207号	浪打3号	東津軽郡	平内町	大字浪打字深沢	急傾斜地の崩壊	1	1	1
80	II-0044	平成20年3月17日	青森県告示第207号	中野1号	東津軽郡	平内町	大字中野字稗田沢	急傾斜地の崩壊	1	1	1
81	II-0045	平成20年3月17日	青森県告示第207号	中野2号	東津軽郡	平内町	大字中野字稗田沢	急傾斜地の崩壊	3	1	1
82	II-0046	平成20年3月17日	青森県告示第207号	中野3号	東津軽郡	平内町	大字中野字家の下	急傾斜地の崩壊	1	1	0
83	II-0047	平成20年3月17日	青森県告示第207号	小豆沢2号	東津軽郡	平内町	大字小豆沢字茂浦沢	急傾斜地の崩壊	1	1	1
84	II-0048	平成20年3月17日	青森県告示第207号	山口2号	東津軽郡	平内町	大字山口字小沢	急傾斜地の崩壊	2	1	1
85	II-0049	平成20年3月17日	青森県告示第207号	山口3号	東津軽郡	平内町	大字山口字山口	急傾斜地の崩壊	2	1	0
86	II-0050	平成20年3月17日	青森県告示第207号	山口4号	東津軽郡	平内町	大字山口字堤ヶ沢	急傾斜地の崩壊	1	1	1
87	II-0051	平成20年3月17日	青森県告示第207号	口広3号	東津軽郡	平内町	大字清水川字道渠	急傾斜地の崩壊	0	1	0
88	II-0052	平成20年3月17日	青森県告示第207号	口広4号	東津軽郡	平内町	大字清水川字水須	急傾斜地の崩壊	1	1	1
89	II-0053	平成20年3月17日	青森県告示第207号	狩場沢1号	東津軽郡	平内町	大字狩場沢字堀差	急傾斜地の崩壊	1	1	1
90	II-0054	平成20年3月17日	青森県告示第207号	狩場沢2号	東津軽郡	平内町	大字狩場沢字堀差	急傾斜地の崩壊	0	1	0
91	II-0055	平成20年3月17日	青森県告示第207号	狩場沢3号	東津軽郡	平内町	大字狩場沢字白畑	急傾斜地の崩壊	1	1	1
92	II-0056	平成20年3月17日	青森県告示第207号	福館1号	東津軽郡	平内町	大字福館字福館	急傾斜地の崩壊	2	1	0
93	II-0057	平成20年3月17日	青森県告示第207号	福館2号	東津軽郡	平内町	大字福館字福館	急傾斜地の崩壊	0	1	0
94	II-0059	平成20年3月17日	青森県告示第207号	野内畑1号	東津軽郡	平内町	大字東田沢字野内畑前田	急傾斜地の崩壊	1	1	0
95	II-0060	平成20年3月17日	青森県告示第207号	野内畑2号	東津軽郡	平内町	大字東田沢字野内畑	急傾斜地の崩壊	1	1	1
96	II-0061	平成20年3月17日	青森県告示第207号	野内畑3号	東津軽郡	平内町	大字東田沢字野内畑	急傾斜地の崩壊	1	1	1
97	II-0063	平成20年3月17日	青森県告示第207号	稲生4号	東津軽郡	平内町	大字稲生字稲生	急傾斜地の崩壊	1	1	1
98	II-0065	平成20年3月17日	青森県告示第207号	茂浦6号	東津軽郡	平内町	大字茂浦字九艘前	急傾斜地の崩壊	2	1	2
99	II-0066	平成20年3月17日	青森県告示第207号	茂浦3号	東津軽郡	平内町	大字茂浦字浦田	急傾斜地の崩壊	3	1	2
100	II-0067	平成20年3月17日	青森県告示第207号	茂浦4号	東津軽郡	平内町	大字茂浦字馬屋尻	急傾斜地の崩壊	3	1	2

その3

番号	危険箇所番号	公示年月日	告示番号	区域名	所在地			自然現象の種類	区域内の人家		
					郡・市	町・村	字		警戒区域	うち特別警戒区域	
										戸数	有:1 無:2
101	II-0068	平成20年3月17日	青森県告示第207号	茂浦5号	東津軽郡	平内町	大字茂浦字茂浦	急傾斜地の崩壊	4	1	0
102	II-0069	平成20年3月17日	青森県告示第207号	内童子	東津軽郡	平内町	大字内童子字家岸	急傾斜地の崩壊	0	1	0
103	II-0940	平成20年3月17日	青森県告示第207号	東滝3号	東津軽郡	平内町	大字東滝字滝	急傾斜地の崩壊	2	1	0
104	III-0010	平成20年3月17日	青森県告示第207号	浪打5号	東津軽郡	平内町	大字浪打字深沢	急傾斜地の崩壊	0	1	0
105	III-0011	平成20年3月17日	青森県告示第207号	中野4号	東津軽郡	平内町	大字中野字堤ヶ沢	急傾斜地の崩壊	0	1	0
106	III-0012	平成20年3月17日	青森県告示第207号	中野5号	東津軽郡	平内町	大字小豆沢字茂浦沢	急傾斜地の崩壊	1	1	0
107	III-0013	平成20年3月17日	青森県告示第207号	雷電林2号	東津軽郡	平内町	大字福館字雷電林	急傾斜地の崩壊	1	1	0
108	人II-0019	平成20年3月17日	青森県告示第207号	久慈	東津軽郡	平内町	大字稲生字久慈	急傾斜地の崩壊	0	1	0
109	農-04	平成23年3月23日	青森県告示第265号	葛派平	東津軽郡	平内町	大字外童子字葛派平	地滑り	0	2	-
110	301-I-012	平成27年11月2日	青森県告示第770号	塚ノ越沢1号	東津軽郡	平内町	大字盛田字堤ヶ沢	土石流	0	2	-
111	301-I-013	平成27年11月2日	青森県告示第770号	塚ノ越沢2号	東津軽郡	平内町	大字盛田字堤ヶ沢	土石流	0	2	-
112	301-I-015	平成27年11月2日	青森県告示第770号	右間木沢	東津軽郡	平内町	大字東滝字鷺ノ沢	土石流	1	2	-
113	301-I-016	平成27年11月2日	青森県告示第770号	左間木沢	東津軽郡	平内町	大字東滝字鷺ノ沢	土石流	0	2	-
114	301-I-017	平成27年11月2日	青森県告示第770号	北間木沢	東津軽郡	平内町	大字東滝字間木	土石流	22	2	-
115	301-I-018	平成27年11月2日	青森県告示第770号	東立石子沢1号	東津軽郡	平内町	大字東田沢字三ツ角	土石流	0	2	-
116	301-I-020	平成27年11月2日	青森県告示第770号	稲生沢	東津軽郡	平内町	大字稲生字稲生	土石流	15	2	-
117	301-I-027	平成27年11月2日	青森県告示第769号	東茂浦沢	東津軽郡	平内町	大字茂浦字茂浦	土石流	47	1	0
118	301-I-032	平成27年11月2日	青森県告示第770号	南深沢	東津軽郡	平内町	大字土屋字大石平	土石流	4	2	-
119	301-I-033	平成27年11月2日	青森県告示第769号	北土屋沢	東津軽郡	平内町	大字土屋字鍵懸	土石流	4	1	0
120	301-II-004	平成27年11月2日	青森県告示第769号	西家ノ下沢1号	東津軽郡	平内町	大字中野字大石平	土石流	1	1	0
121	301-II-005	平成27年11月2日	青森県告示第769号	中野大石平沢	東津軽郡	平内町	大字中野字大石平	土石流	1	1	0
122	I-0067	平成27年11月2日	青森県告示第769号	堤ヶ沢	東津軽郡	平内町	大字盛田字堤ヶ沢	急傾斜地の崩壊	0	1	0
123	I-0069	平成27年11月2日	青森県告示第769号	雷電林1号	東津軽郡	平内町	大字浅所字浅所	急傾斜地の崩壊	18	1	6
124	I-0070	平成27年11月2日	青森県告示第769号	浅所2号	東津軽郡	平内町	大字浅所字浅所	急傾斜地の崩壊	17	1	1
125	I-0071	平成27年11月2日	青森県告示第769号	浅所	東津軽郡	平内町	大字東滝字間木	急傾斜地の崩壊	48	1	5
126	I-0077	平成27年11月2日	青森県告示第769号	東田沢	東津軽郡	平内町	大字東田沢字小館	急傾斜地の崩壊	18	1	2
127	I-0084	平成27年11月2日	青森県告示第769号	浦田2号	東津軽郡	平内町	大字茂浦字月泊	急傾斜地の崩壊	5	1	3
128	I-0088	平成27年11月2日	青森県告示第769号	茂浦	東津軽郡	平内町	大字茂浦字茂浦	急傾斜地の崩壊	15	1	9
129	I-0090	平成27年11月2日	青森県告示第769号	家ノ下	東津軽郡	平内町	大字中野字家の下	急傾斜地の崩壊	1	1	0
130	II-0042	平成27年11月2日	青森県告示第769号	浪打4号	東津軽郡	平内町	大字浪打字深沢	急傾斜地の崩壊	6	1	3
131	II-0058	平成27年11月2日	青森県告示第769号	小館	東津軽郡	平内町	大字東田沢字田沢	急傾斜地の崩壊	3	1	0
131	II-0064	平成27年11月2日	青森県告示第769号	稲生5号	東津軽郡	平内町	大字稲生字稲生	急傾斜地の崩壊	7	1	4

土砂災害警戒区域等における土砂災害防止対策の推進に関する法律(平成12年、法律第57号)による指定

資料38 行政協力委員名簿

その1

平成30年6月22日現在

町内名	氏名	担当
第一平中	松山 知明	総務課 総務係
第二平中	佐藤 秀光	
新生町	工藤 繁美	
赤坂台	本間 誠一	
本町	小形 茂	
寺町	蝦名 勲	
下町	田村 巖	
第一元町	船越 和彦	
第二元町	佐々木 清春	
川原町	津嶋 正人	
第一勝田町	竹内 義美	
第二勝田町	能登谷 あや子	
東沼館	大西 博志	
西沼館	濱田 茂	
緑町	茶谷 進	
夜越山	八戸 清春	
浜子	船橋 武成	
盛田	荒内 岩夫	
福島	土岐 武彦	
福館	木村 誠一	
平川	辻村 崇	
東和	三津谷 武志	
浅所	三津谷 光弘	
間木	遠嶋 武憲	
東滝	寺嶋 武義	
白砂	柴田 義政	
上東田沢	福田 正明	
中東田沢	吉川 正昭	
下東田沢	山本 俊比幸	
野内畑	片山 幸博	
第一内童子	田中 淳一	
第二内童子	相坂 一	
清水川	船橋 正昭	
第一小林	船橋 博孝	
第二小林	塩越 秀一	
第三小林	船橋 覚	
一本松	鹿股 早子	
薬師野	田中 誠	
松野木	工藤 清美	
外童子	渡邊 博	
大和山	館山 昭男	

その2

町内名	氏名	担当
第一口広	江戸茂	総務課 総務係
第二口広	江戸松男	
口広開拓	(不在)	
折戸	田中顕二	
狩場沢	田中秀雄	
陸奥ヶ浦	木立純一	
助白井	柴崎義昭	
藤沢	伊瀬谷登	
第二藤沢	阿保多志男	
山口	桜庭善則	
小豆沢	蝦名鉄美	
中野	田村晴男	
上中野	三上久子	
板橋	須藤正實	
土屋	石垣道雄	
浪打	太田徳一	
茂浦	須藤潔	
浦田	後藤雅之	
稲生	豊島英一	

資料39 災害時優先電話一覧

(市外局番 017)

設置場所名	優先電話指定番号	設置場所名	優先電話指定番号
平内町役場	755-2118	小湊中学校	755-2038
平内町役場	755-2119	山口小学校	755-3205
上水道浄水場	755-3169	東小学校	756-2352
平内中央病院	755-2133	東平内中学校	756-2051
平内中央病院	755-2134	小湊小学校	755-4573
平内町消防署	755-3119	白砂浄水場	759-2565
西平内中学校	755-3209		

資料40 給水資機材の状況

種類	給水タンク 能力数量	給水缶 能力数量	浄水薬品	連絡先 (電話番号)
町地域整備課	1t×4基	20ℓ×50缶	次亜塩素酸ナトリウム 20kg×10缶	755-2116