

社会資本総合整備計画 事後評価書

令和06年08月14日

計画の名称	平内町における循環のみちの実現（重点計画）												
計画の期間	令和03年度～令和05年度（3年間）								重点配分対象の該当	○			
交付対象	平内町												
計画の目標	下水道施設整備を行い、安全・安心、快適な暮らしを実現し、良好な環境を創造する。												
全体事業費（百万円）	合計（A+B+C+D）	469	A	469	B	0	C	0	D	0	効果促進事業費の割合 C / (A+B+C+D)	0	%

番号	計画の成果目標（定量的指標）			
	定量的指標の定義及び算定式	定量的指標の現況値及び目標値		
		当初現況値 (R3当初)	中間目標値 (R4末)	最終目標値 (R5末)
1	下水道区域内処理人口普及率を78%（令和3年度当初）から84%（令和5年度末）に増加させる。 下水道区域内処理人口普及率 下水道処理人口（人） / 下水道区域内行政人口（人）	78%	82%	84%

備考等	個別施設計画を含む	-	国土強靱化を含む	-	定住自立圏を含む	-	連携中枢都市圏を含む	-	流域水循環計画を含む	-	地域再生計画を含む	-	避難確保計画の策定	避難行動要支援者名簿の提供
-----	-----------	---	----------	---	----------	---	------------	---	------------	---	-----------	---	-----------	---------------

A 基幹事業																				
基幹事業(大)	番号	事業種別	地域種別	交付対象	直接間接	事業者	種別1	種別2	要素となる事業名 (事業箇所)	事業内容 (延長・面積等)	市区町村名/ 港湾・地区名	事業実施期間(年度)					全体事業費 (百万円)	費用 便益比	個別施設計画 策定状況	
												R03	R04	R05	R06	R07				
一体的に実施することにより期待される効果																				
備考																				
下水道事業	A07-001	下水道	一般	平内町	直接	平内町	管渠(汚水)	新設	平内第1号汚水幹線系統 (枝線)・・・国道沿い 他	汚水管 150～250mm L=192	平内町						47		-	
	A07-002	下水道	一般	平内町	直接	平内町	管渠(汚水)	新設	平内第3号汚水幹線系統 (枝線)	汚水管 150mm L=361	平内町						73		-	
	A07-003	下水道	一般	平内町	直接	平内町	管渠(汚水)	新設	平内第4号汚水幹線系統 (枝線)・・・東滝地区	汚水管 150mm L=665	平内町						158		-	
	A07-004	下水道	一般	平内町	直接	平内町	管渠(汚水)	新設	平内第5号汚水幹線系統 (枝線)・・・国道沿い 他	汚水管 150～200mm L=892	平内町						113		-	
	A07-005	下水道	一般	平内町	直接	平内町	管渠(汚水)	-	調査・設計等	汚水管 150～250mm L=2,831	平内町						78		-	
		種別2:全種																		
												小計						469		

事後評価

事後評価の実施体制、実施時期	
事後評価の実施体制	事後評価の実施時期
平内町地域整備課において、数値目標の達成状況や事業効果の発現状況について評価を行った。	令和6年8月
	公表の方法 平内町ホームページにおいて公表する。
事業効果の発現状況	
定量的指標に関連する 交付対象事業の効果の発現状況	令和3年度の当初から令和5年度末までの3年間で2.1haの整備を行い、下水道区域内処理人口普及率が78%から100%へ上昇した。
定量的指標以外の交付対象事業の 効果の発現状況（必要に応じて記述）	
特記事項（今後の方針等）	
事業計画区域の整備が完了し、今後は供用開始区域における水洗化率を向上させるため、広報、啓発活動に力を入れ、下水道普及促進についてより一層努めていく。	

計画の名称	平内町における循環のみちの実現（重点計画）		
計画の期間	令和3年度～令和5年度（3年間）	交付対象	青森県平内町

・公共下水道全体計画 268(ha)

・公共下水道事業計画 241(ha)




・整備済み面積 168(ha)（令和元年度末）




・幹線整備状況

- 平内第1号污水幹線(整備済み)
- 平内第2号污水幹線(整備済み)
- 平内第3号污水幹線(整備済み)
- 平内第4号污水幹線(整備済み)
- 平内第5号污水幹線(整備済み)
- ・平内浄化センター

A07-005 調査・設計等

A07-003 平内第4号污水幹線系統(枝線)…東滝地区

凡例	
	基幹事業
	町の主要な施設
	主要な下水道施設

図面凡例	
	全体計画区域 268(ha)
	事業計画区域 241(ha)
	整備済み区域 168(ha)

